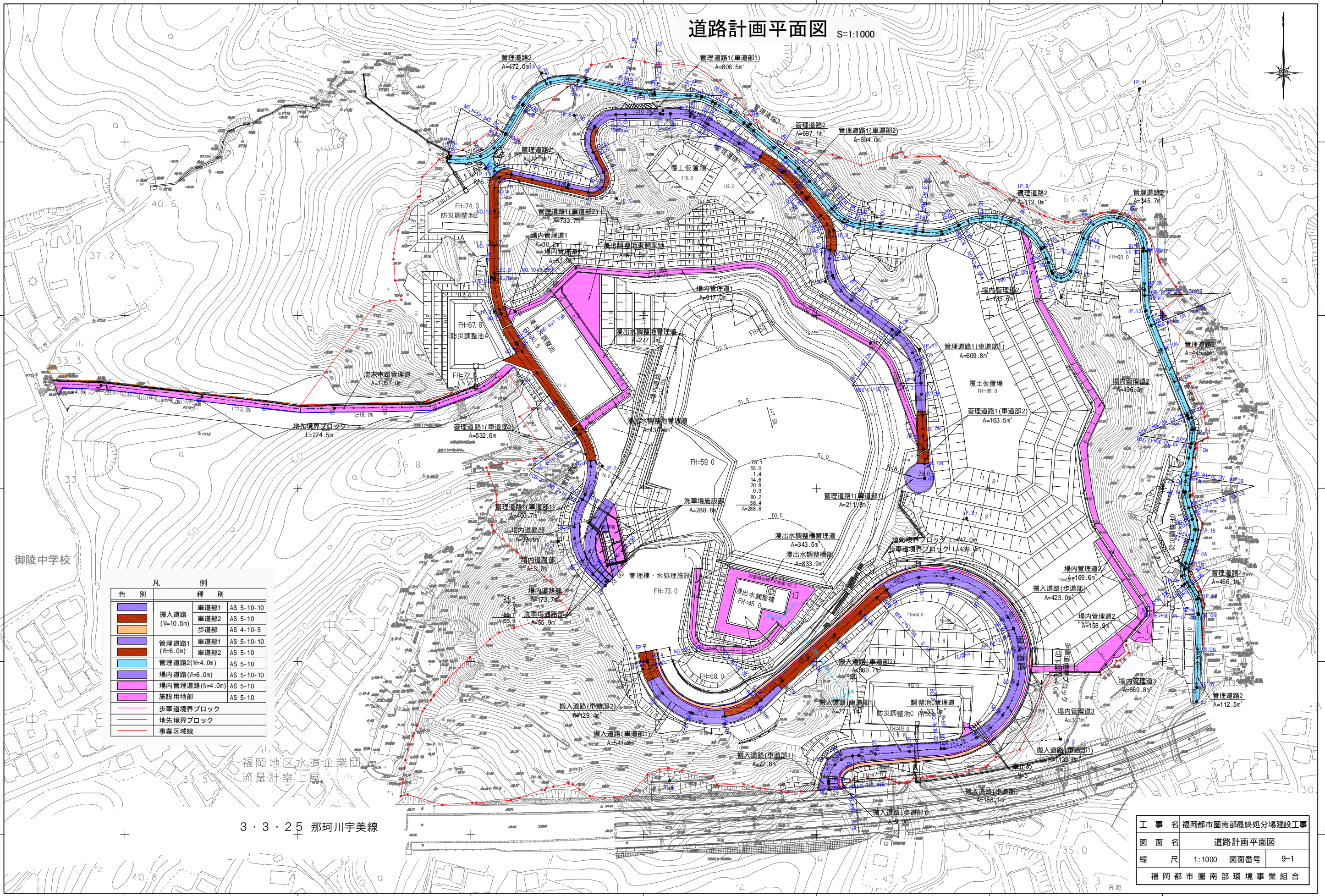



# 道路計画平面図 S=1:1000



凡 例	
色 別	種 別
<span style="display:inline-block; width:10px; height:10px; background-color:blue; border:1px solid black;"></span>	搬入道路 車道部1 AS 5-10-10
<span style="display:inline-block; width:10px; height:10px; background-color:orange; border:1px solid black;"></span>	搬入道路 車道部2 AS 5-10
<span style="display:inline-block; width:10px; height:10px; background-color:yellow; border:1px solid black;"></span>	搬入道路 歩道部 AS 4-10-5
<span style="display:inline-block; width:10px; height:10px; background-color:purple; border:1px solid black;"></span>	管理道路1 (W=6.0m) 車道部1 AS 5-10-10
<span style="display:inline-block; width:10px; height:10px; background-color:blue; border:1px solid black;"></span>	管理道路1 (W=6.0m) 車道部2 AS 5-10
<span style="display:inline-block; width:10px; height:10px; background-color:lightblue; border:1px solid black;"></span>	管理道路2 (W=4.0m) AS 5-10
<span style="display:inline-block; width:10px; height:10px; background-color:purple; border:1px solid black;"></span>	場内道路 (W=6.0m) AS 5-10-10
<span style="display:inline-block; width:10px; height:10px; background-color:blue; border:1px solid black;"></span>	場内管理道路 (W=4.0m) AS 5-10
<span style="display:inline-block; width:10px; height:10px; background-color:yellow; border:1px solid black;"></span>	施設用地部 AS 5-10
<span style="display:inline-block; width:10px; height:10px; border:1px solid black;"></span>	歩車道境界ブロック
<span style="display:inline-block; width:10px; height:10px; border:1px solid black;"></span>	地先境界ブロック
<span style="display:inline-block; width:10px; height:10px; border:1px solid black;"></span>	事業区域線

3・3・25 那珂川宇美線

工事名	福岡都市圏南部最終処分場建設工事
図面名	道路計画平面図
縮尺	1:1000
図面番号	9-1
福岡都市圏南部環境事業組合	

御陵中学校

福岡地区水道企業団  
流量計室上層

片池



道路標準断面図

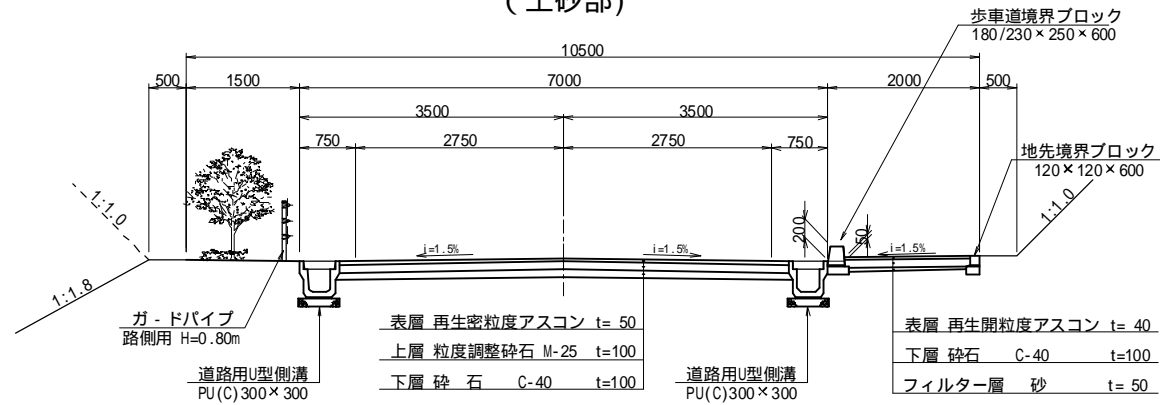
S=1:50

搬入道路標準断面図

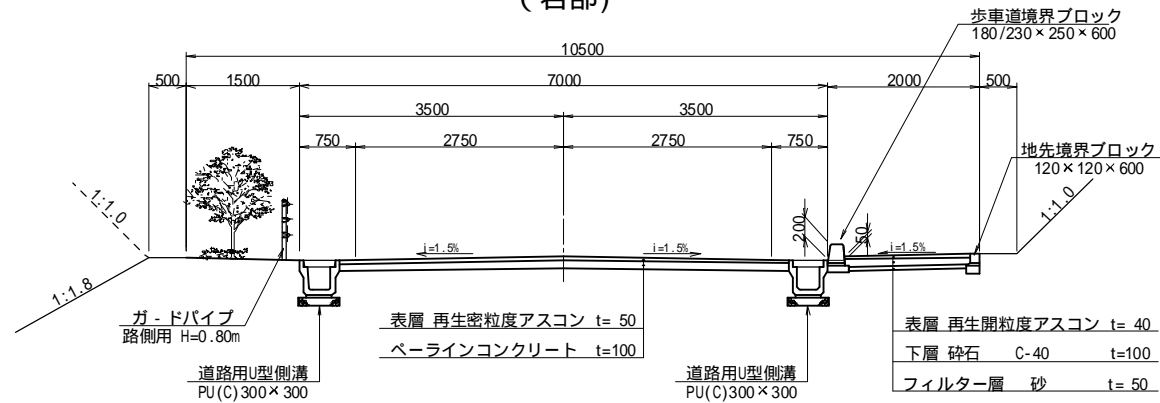
W=11.0m道路

S=1:50

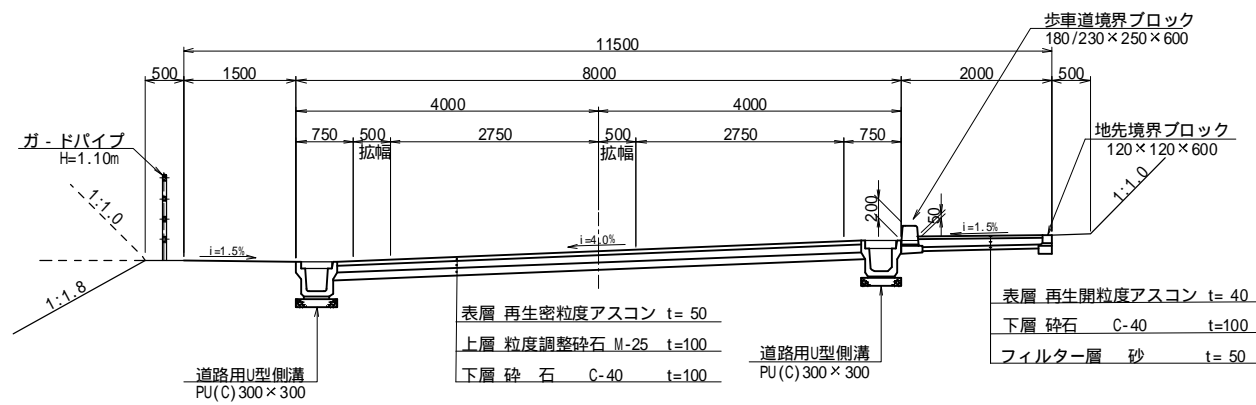
標準部  
(土砂部)



標準部  
(岩部)



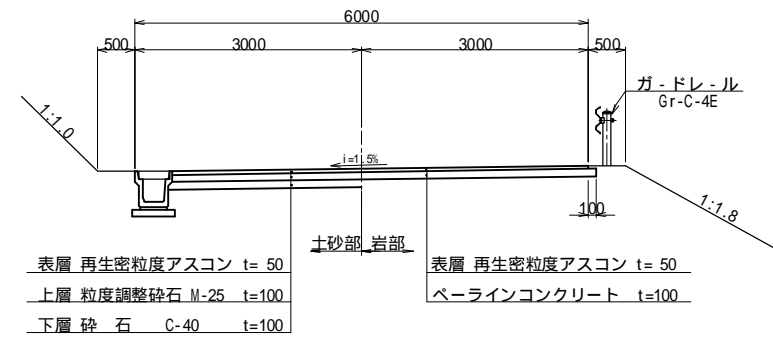
拡幅部  
(曲線部)



管理道路1 標準断面図

(W=6.0m)

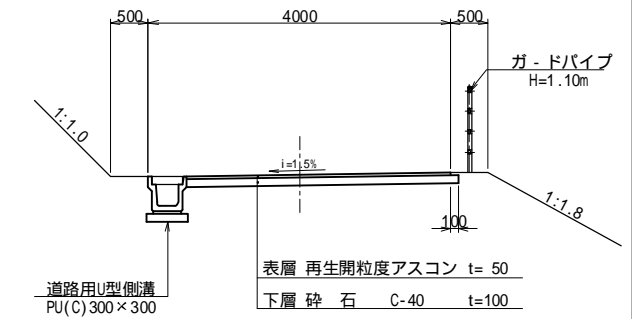
S=1:50



管理道路2 標準断面図

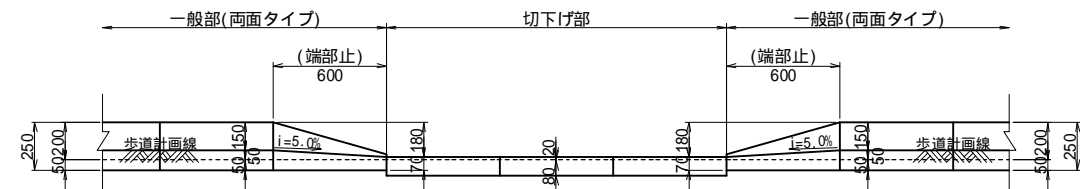
(W=4.0m)

S=1:50



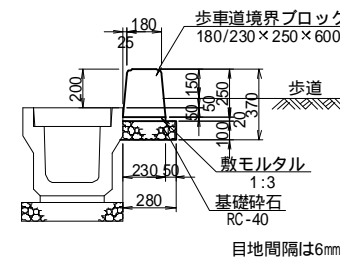
歩道切下げ標準図  
(セミフラットタイプ)

S=1:20



歩行道境界ブロック

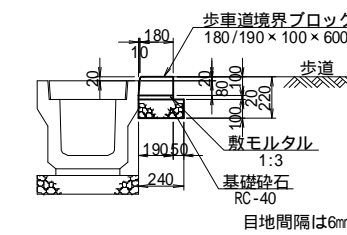
S=1:20



目地間隔は6mmとする。

歩行道境界ブロック  
(歩道切下部)

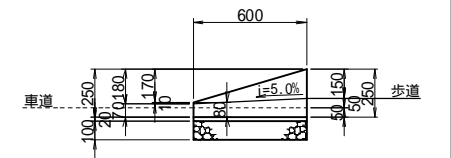
S=1:20



目地間隔は6mmとする。

歩行道境界ブロック  
(端部止)

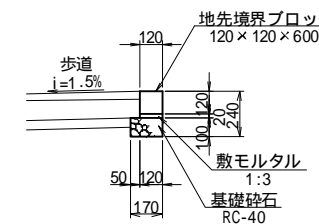
S=1:20



目地間隔は6mmとする。

地先境界ブロック

S=1:20



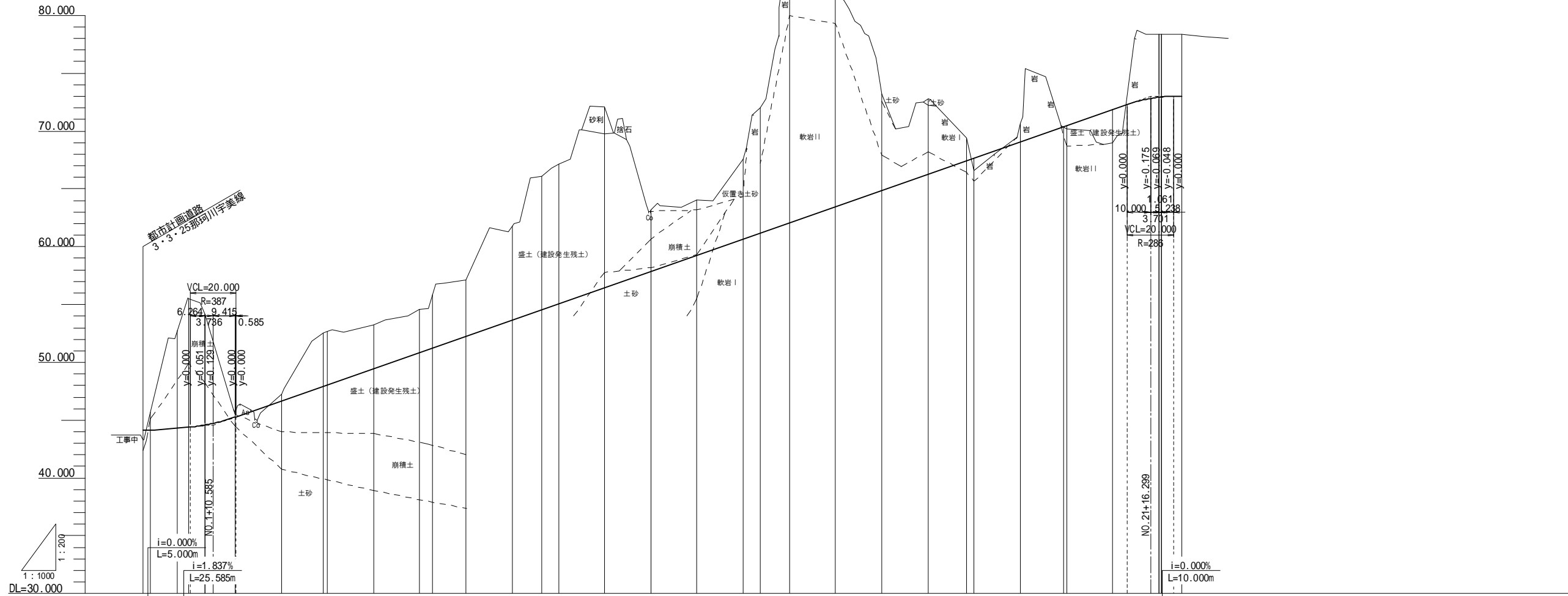
目地間隔は6mmとする。

車道舗装厚設計条件 (アスファルト舗装要綱)			
舗装構成 (CBR8以上) L交通			
種別	材料	舗装計画交通量 (台/日・方向)	
		厚さ	TA
表層	再生密粒度アスコン	5cm	5.0
上層路盤	粒度調整	10cm	3.5
下層路盤	切込砕石	10cm	2.5
	目標値	- cm	10.0
	設計値	25cm	11.0

工事名	福岡都市圏南部最終処分場建設工事		
図面名	道路標準断面図		
縮尺	1:50	図面番号	9-2
福岡都市圏南部環境事業組合			

# 搬入道路縦断面図

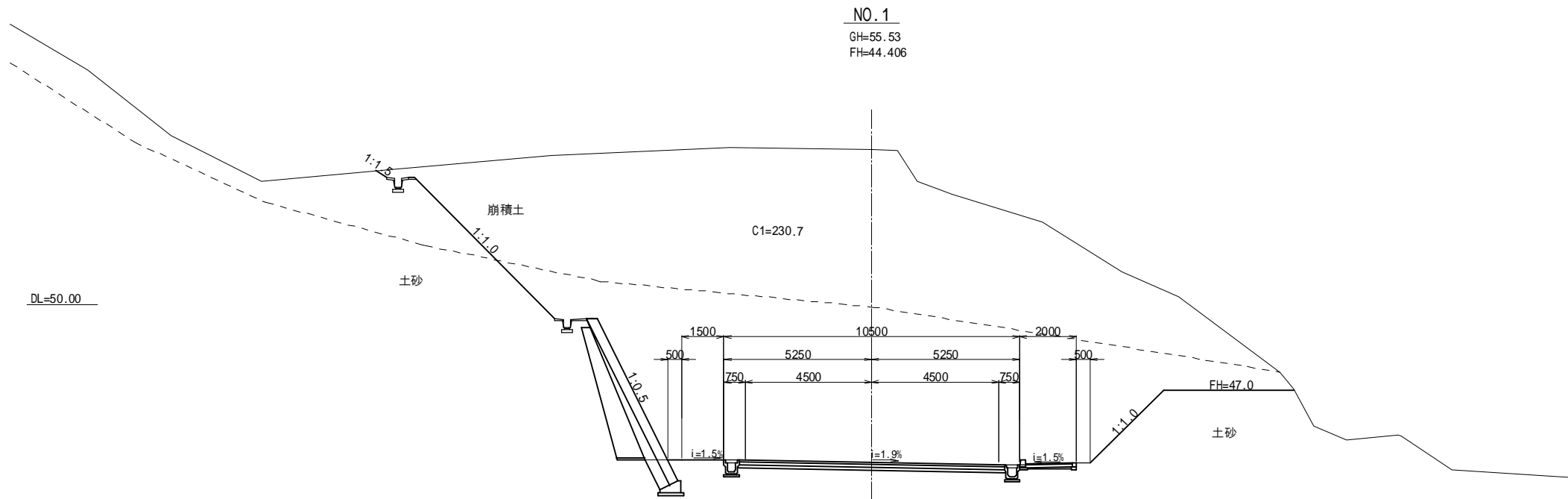
VS=1: 200  
HS=1: 1000



勾配	44.130 44.130 44.600																			73.000 73.000				
盛土	0.80																			1.07 0.07 0.31 2.87				
切土	1.59	8.45 11.12 9.59 6.99 0.44	0.60	4.62 4.60	3.77	3.70 4.60	8.12	11.51 12.10	15.62	5.32 5.33	4.76	6.93 10.83	23.17	18.71	8.38	6.53	2.00	1.65	5.51 5.41 5.39 5.35					
計画高	44.130 44.130	44.316 44.406 44.582 44.729	45.259	46.659	47.934 48.059	49.459	50.859 51.245	52.259	53.659	54.566 55.059	56.459	58.859 59.259	60.659 61.178	62.059	63.459	64.859	66.259	67.422 67.659	69.059	70.378 70.459	71.859	72.825 72.931 72.952 73.000		
地盤高	43.33 45.72	52.77 55.53 54.17 51.72	45.70	47.26	52.55 52.66	53.23	54.56 55.84	57.13	61.78	66.07 67.16	72.08	63.18 63.20	64.02	67.59 72.01	85.23	82.17	73.24	72.79	69.42 66.59	70.31 70.15	68.99	78.35 78.34 78.34 78.35		
追加距離	0.000 3.418	15.134 20.000 26.849 30.585	40.000	60.000	78.209 80.000	100.000	120.000 125.509	140.000	160.000	172.809 180.000	200.000	220.000 220.109	240.000	260.000 267.409	280.000	300.000	320.000	340.000	356.613 360.000	380.000	420.000	436.289 440.000 441.061 446.289 449.916		
単距離	0.000 3.418	11.716 4.866 6.849 3.736	9.415	20.000	18.209 1.791	20.000	20.000 5.509	14.491	20.000	12.809 7.191	20.000	20.000 0.109	19.891	20.000 7.409	12.591	20.000	20.000	20.000	16.613 3.387	20.000	20.000	16.289 3.701 1.061 5.238 3.617		
測点	BP.1 BC.1	SP.1 NO.1 EC.1 +10.585 NO.2	NO.3	BC.2 NO.4	NO.5	NO.6 SP.2	NO.7	NO.8	ECB3 NO.9	NO.10	NO.11 SP.3	NO.12	NO.13	EC.3 NO.14	NO.15	NO.16	NO.17	BC.4 NO.18	NO.19	SP.4 NO.20	NO.21	16.289 NO.22 EC.4 +6.289 EP		
曲線	IP.1 IA=69° 29' 56" R=15.000 CL=23.431 TL=14.869 SL=6.121		L=51.360		IP.2 IA=108° 24' 12" R=50.000 CL=94.600 TL=69.331 SL=35.480		IP.3 IA=108° 24' 12" R=50.000 CL=94.600 TL=69.331 SL=35.480		L=89.204		IP.4 IA=120° 57' 49" R=40.000 CL=84.448 TL=70.647 SL=41.185		L=6.865											
片勾配摺付け図	[Diagram showing slope transitions and offsets between adjacent road sections]																							
拡幅	[Diagram showing road widening details with various offset values]																							

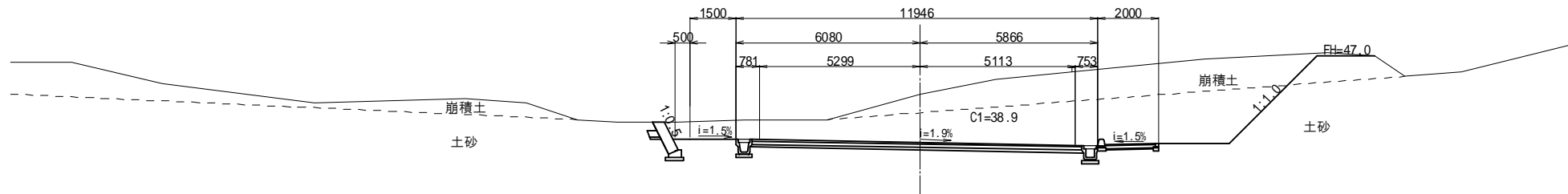
工事名	福岡都市圏南部最終処分場建設工事		
図面名	搬入道路縦断面図		
縮尺	VS=1: 200	図面番号	9-3
	HS=1: 1000		
福岡都市圏南部環境事業組合			

搬入道路 横断面図(1) S=1:100

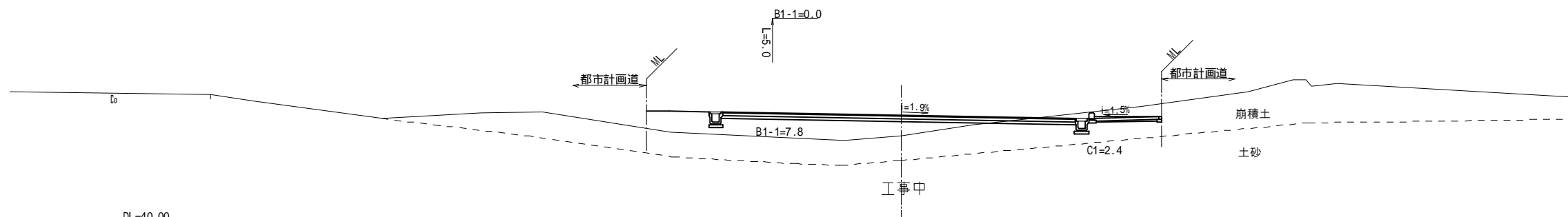


NO. 1  
GH=55.53  
FH=44.406

BC1(NO.0+3.418)  
GH=45.72  
FH=44.130

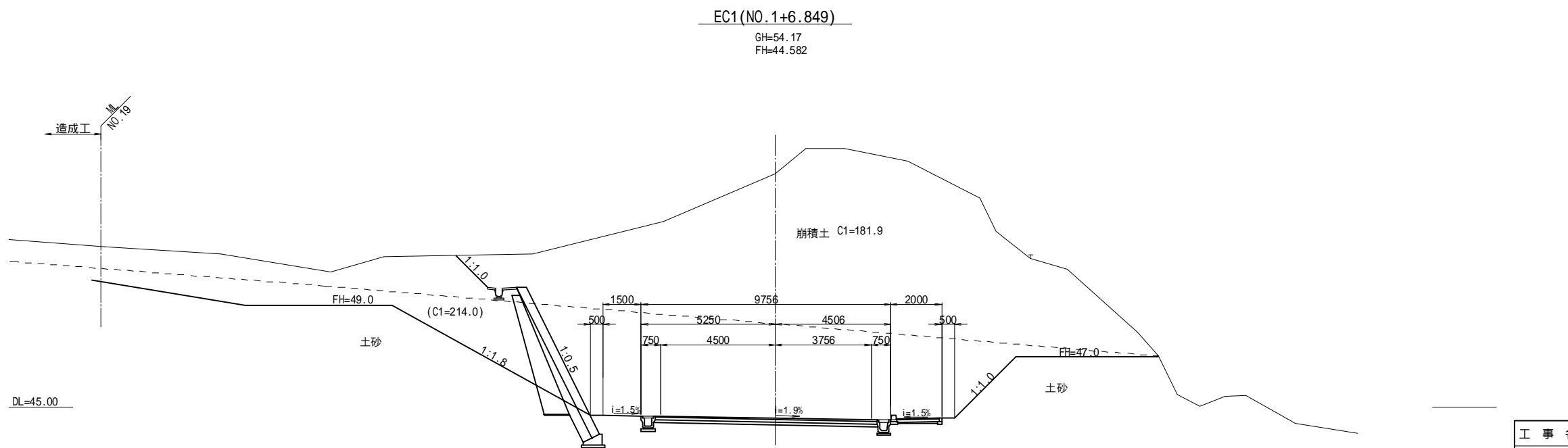
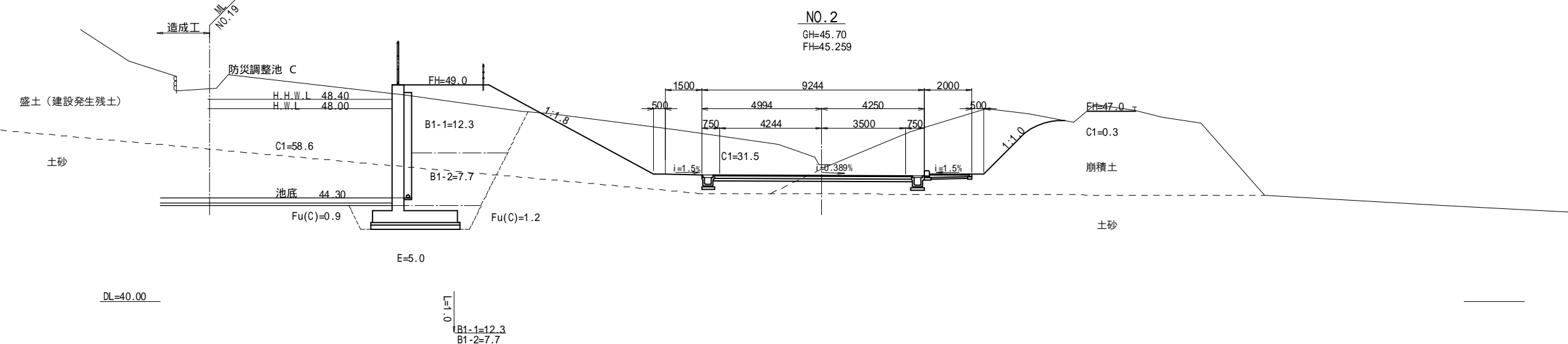
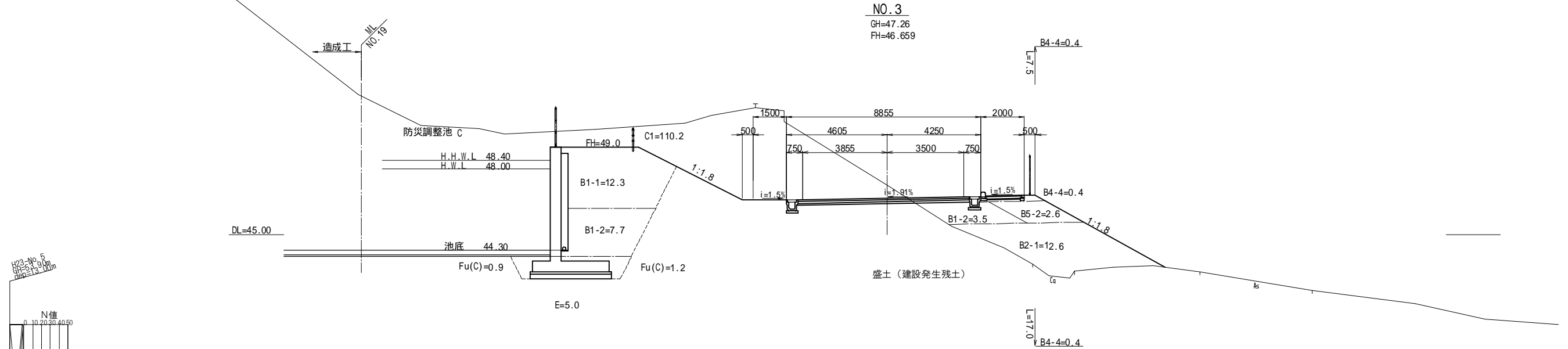


NO. 0  
GH=43.33  
FH=44.130



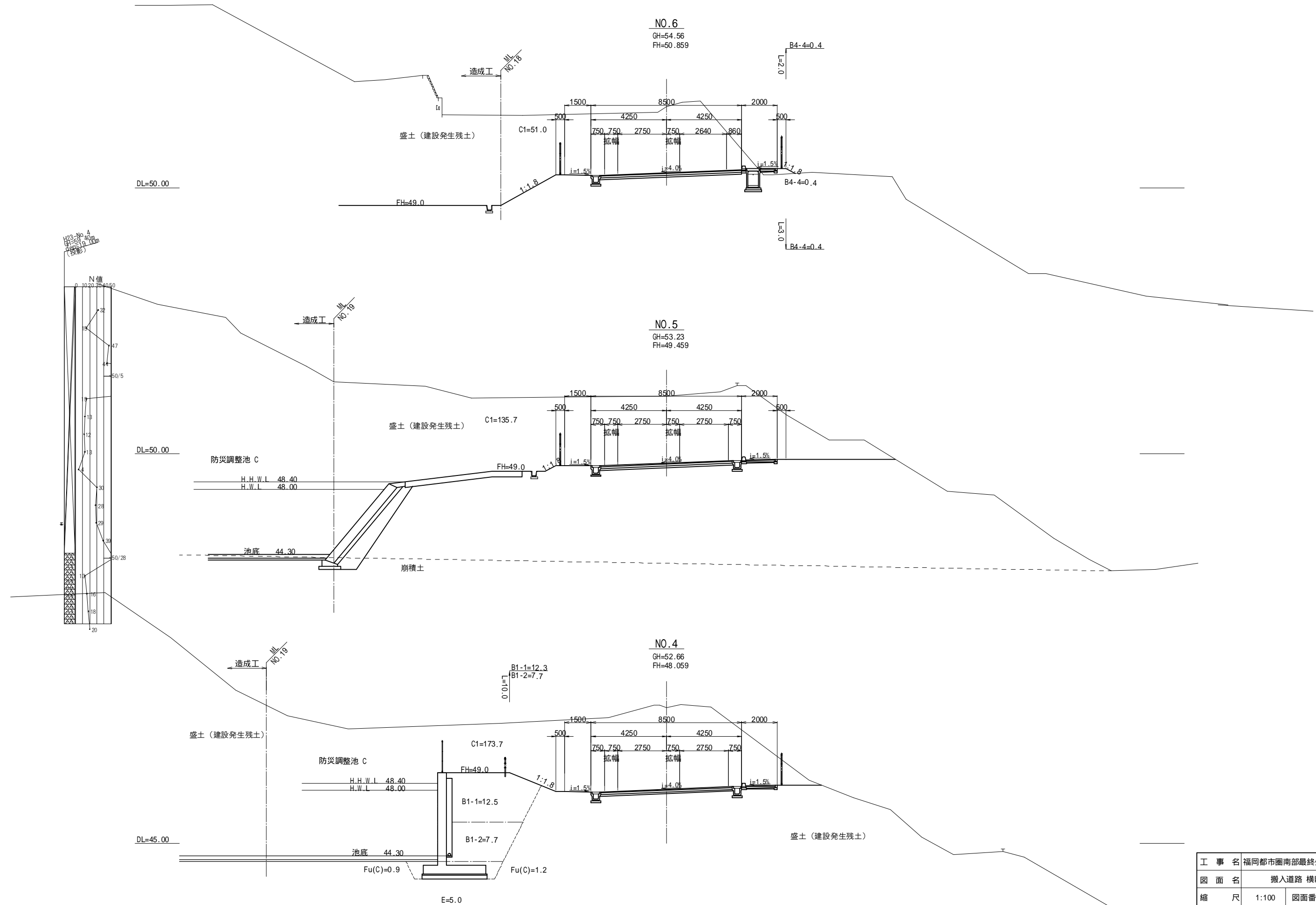
工事名	福岡都市圏南部最終処分場建設工事		
図面名	搬入道路 横断面図(1)		
縮尺	1:100	図面番号	9-4
福岡都市圏南部環境事業組合			

搬入道路 横断面図(2) S=1:100



工事名	福岡都市圏南部最終処分場建設工事		
図面名	搬入道路 横断面図(2)		
縮尺	1:100	図面番号	9-5
福岡都市圏南部環境事業組合			

搬入道路 横断面図(3) S=1:100

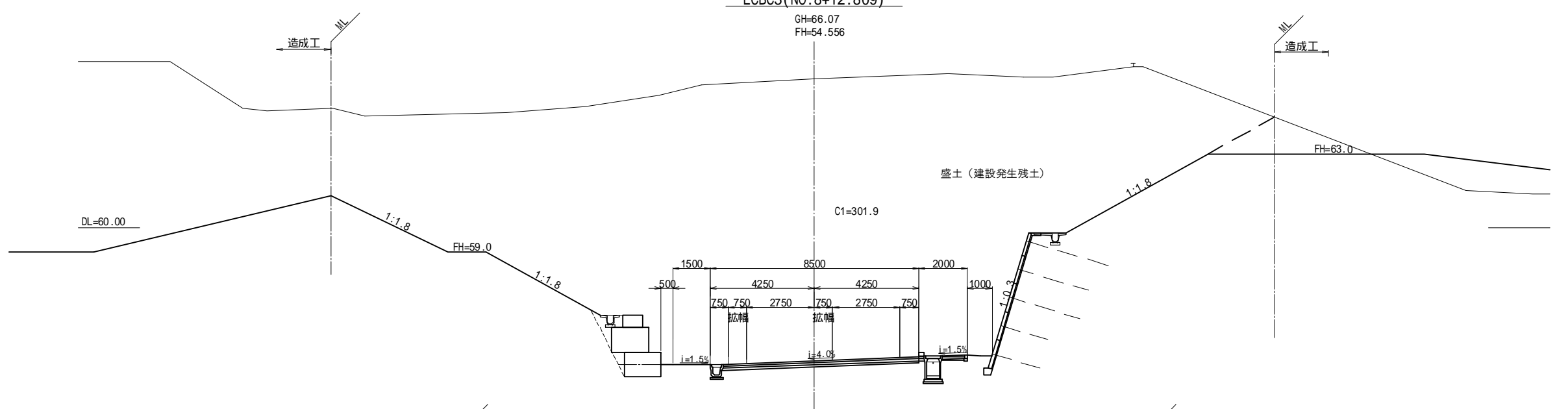


工事名	福岡都市圏南部最終処分場建設工事		
図面名	搬入道路 横断面図(3)		
縮尺	1:100	図面番号	9-6
福岡都市圏南部環境事業組合			

搬入道路 横断面図(4) S=1:100

ECBC3(NO.8+12.809)

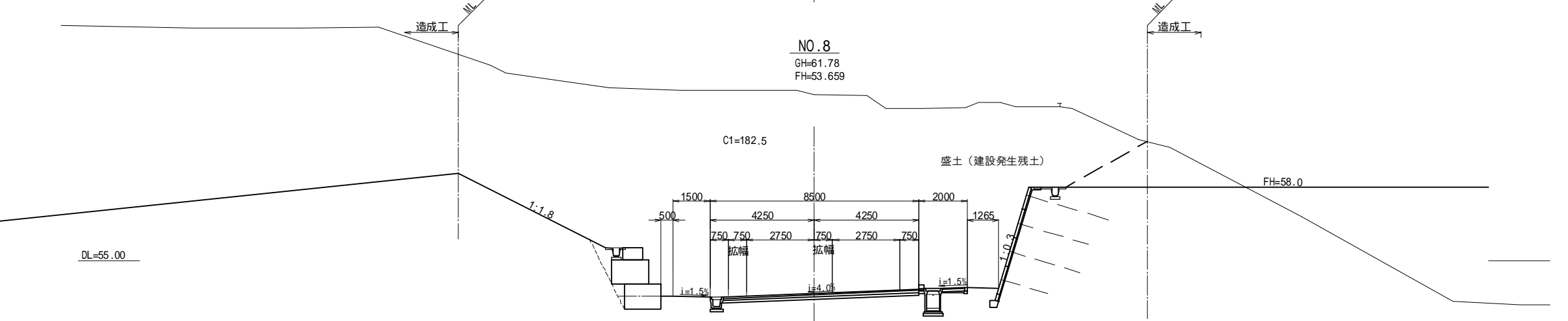
GH=66.07  
FH=54.556



NO.8

GH=61.78  
FH=53.659

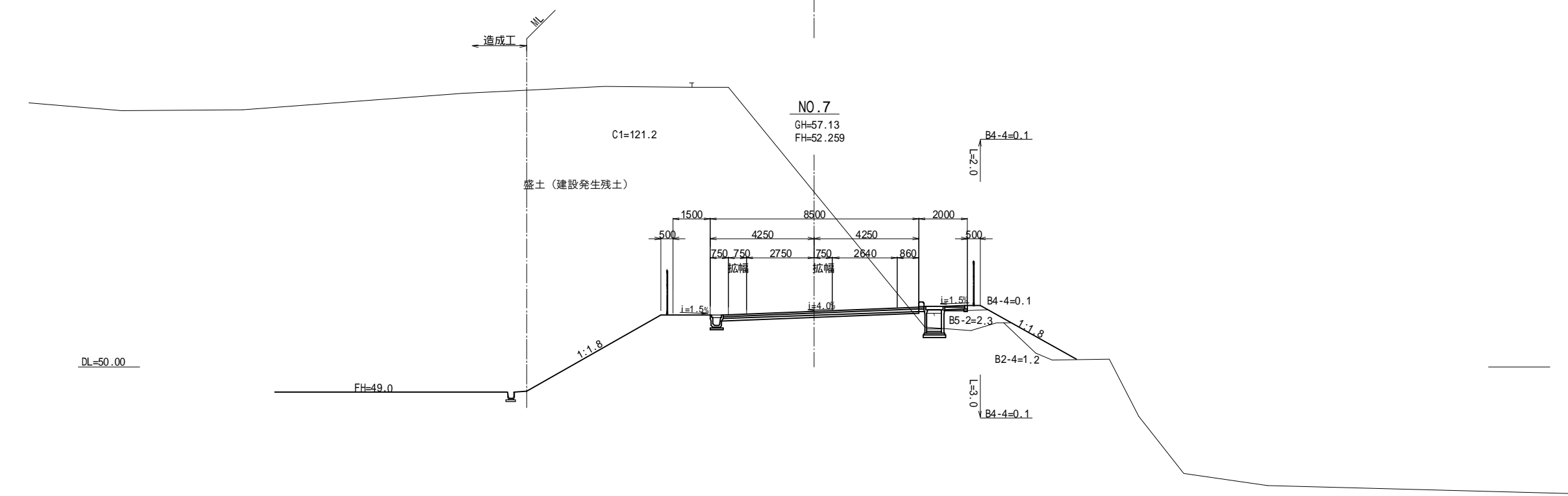
C1=182.5



NO.7

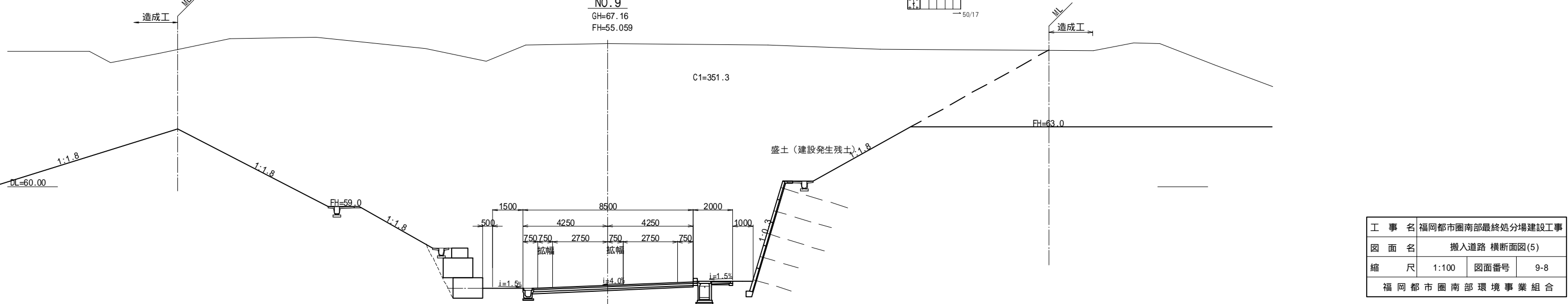
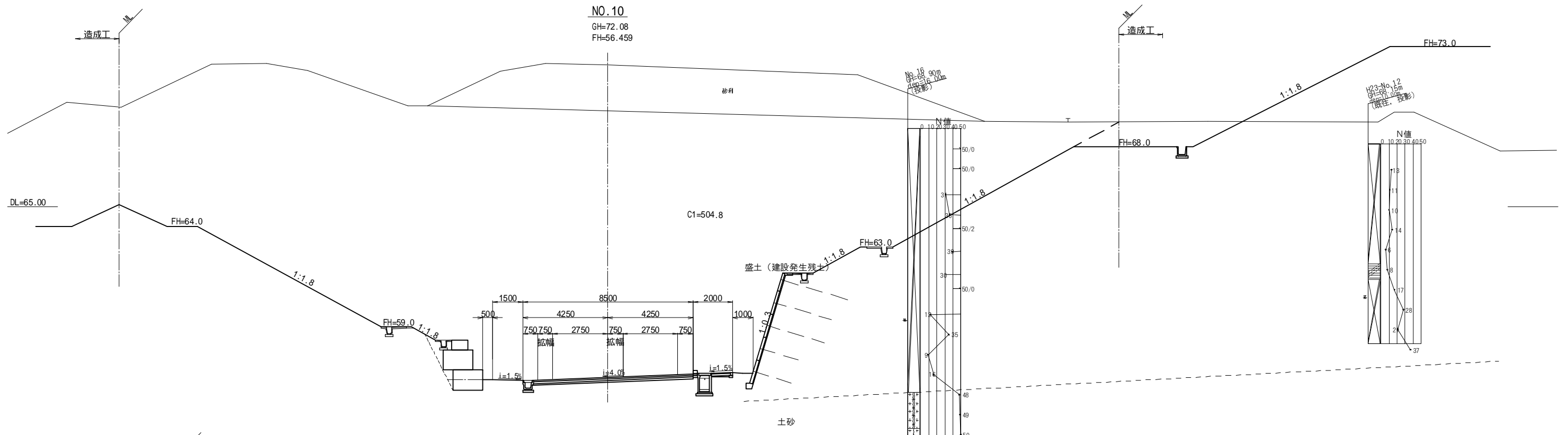
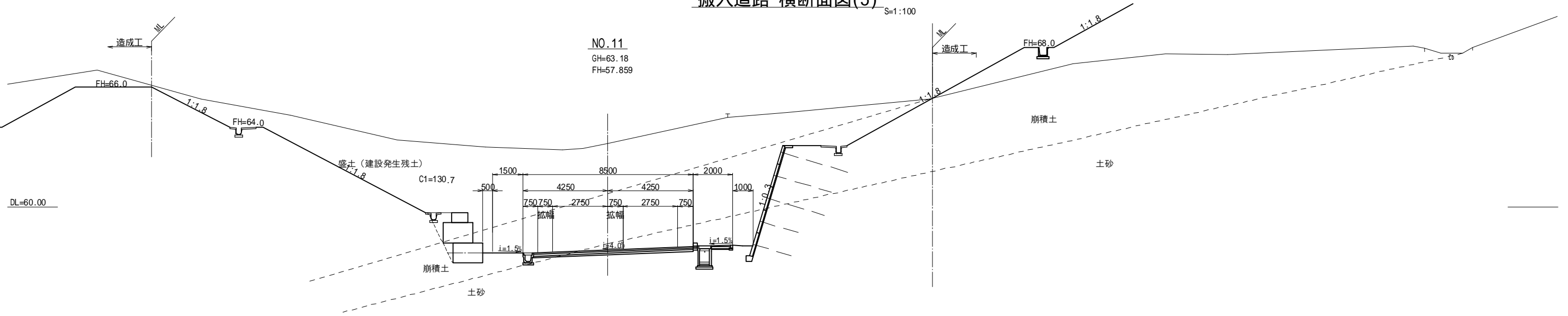
GH=57.13  
FH=52.259

C1=121.2



工事名	福岡都市圏南部最終処分場建設工事		
図面名	搬入道路 横断面図(4)		
縮尺	1:100	図面番号	9-7
福岡都市圏南部環境事業組合			

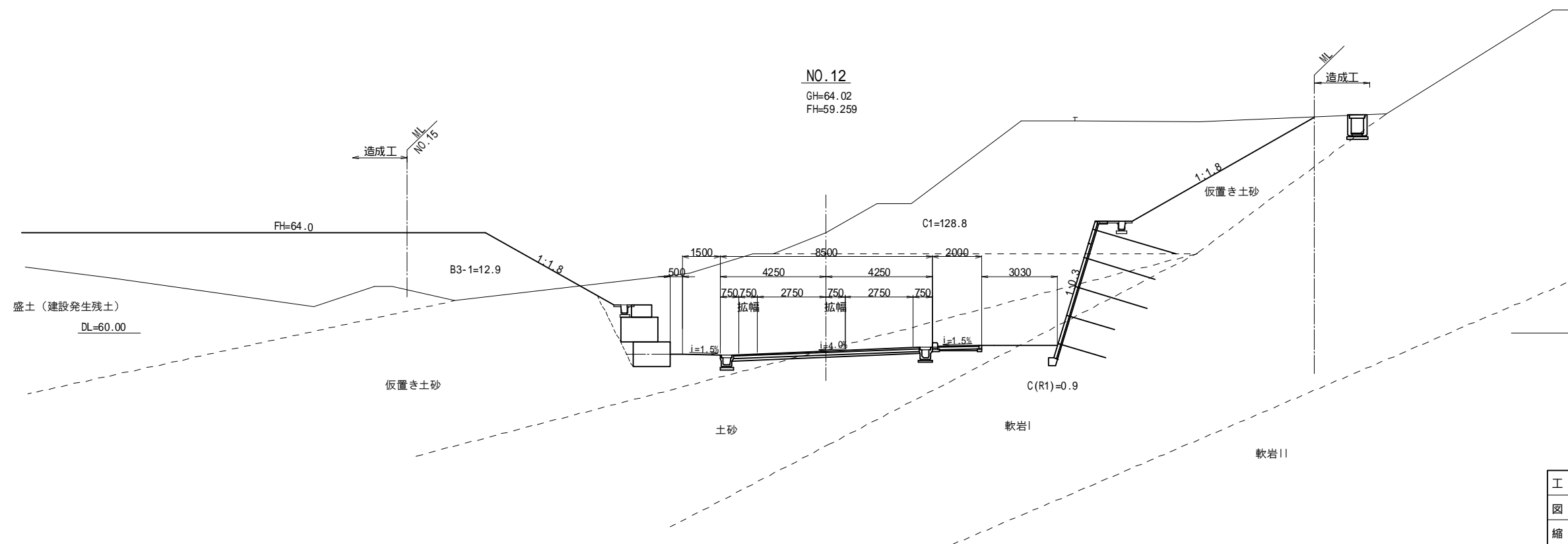
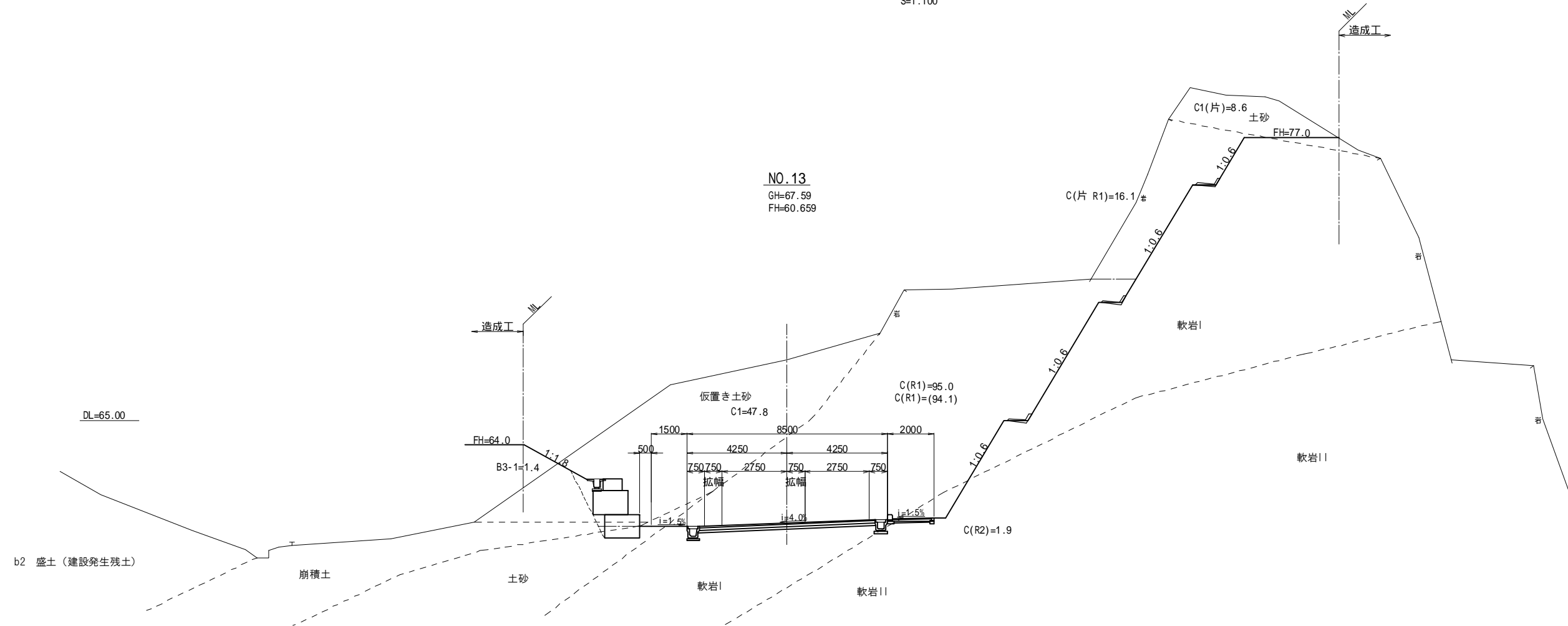
搬入道路 横断面图(5) S=1:100



工事名	福岡都市圏南部最終処分場建設工事		
図面名	搬入道路 横断面图(5)		
縮尺	1:100	図面番号	9-8
福岡都市圏南部環境事業組合			



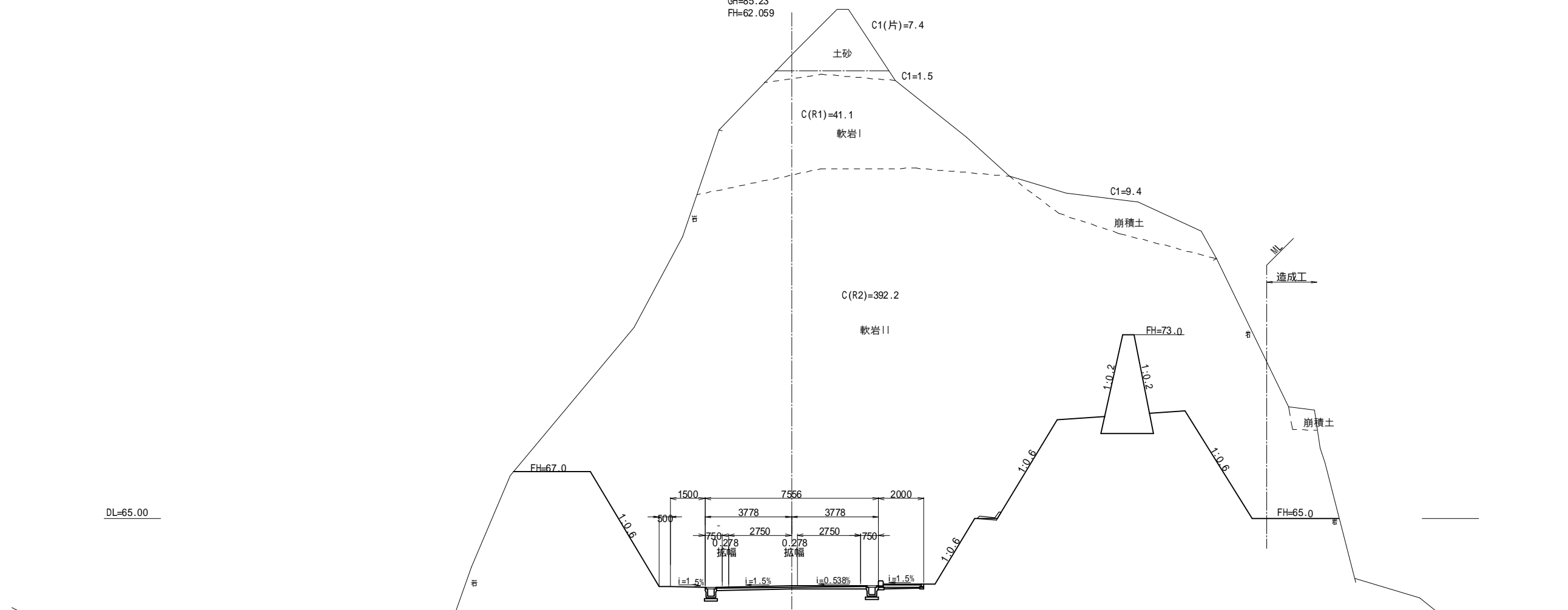
搬入道路 横断面図(6) S=1:100



工事名	福岡都市圏南部最終処分場建設工事		
図面名	搬入道路 横断面図(6)		
縮尺	1:100	図面番号	9-9
福岡都市圏南部環境事業組合			

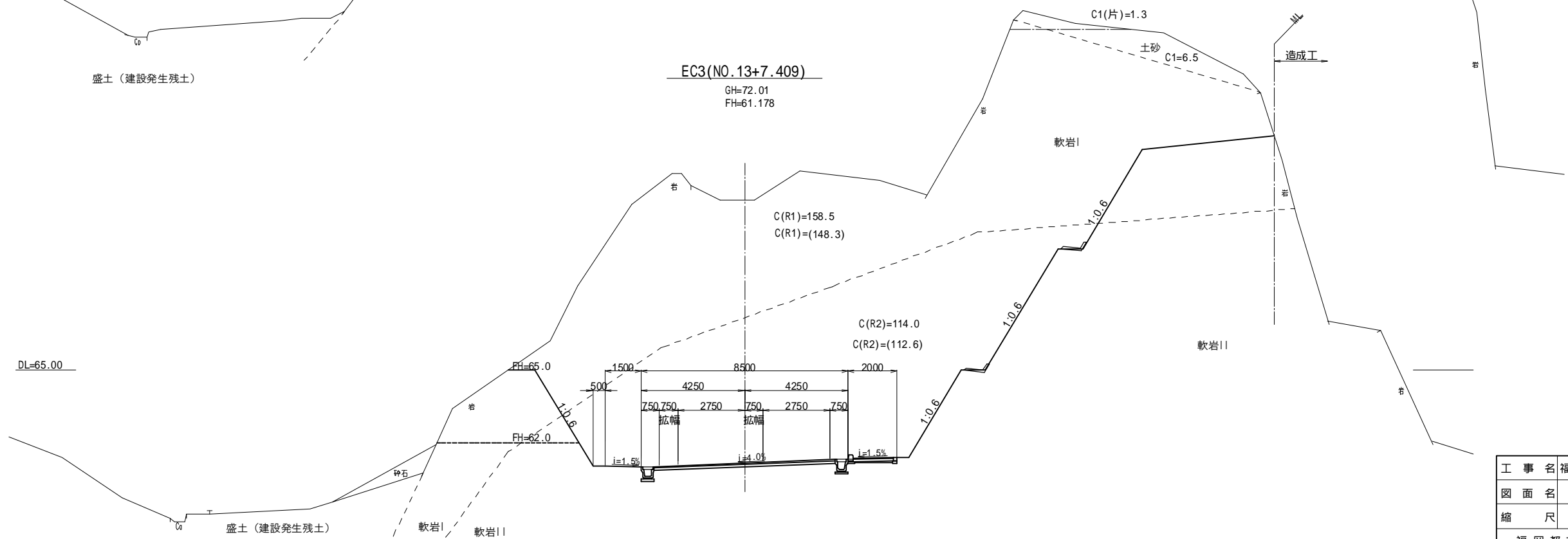
NO.14 搬入道路 横断面図(7) S=1:100

GH=85.23  
FH=62.059



EC3(NO.13+7.409)

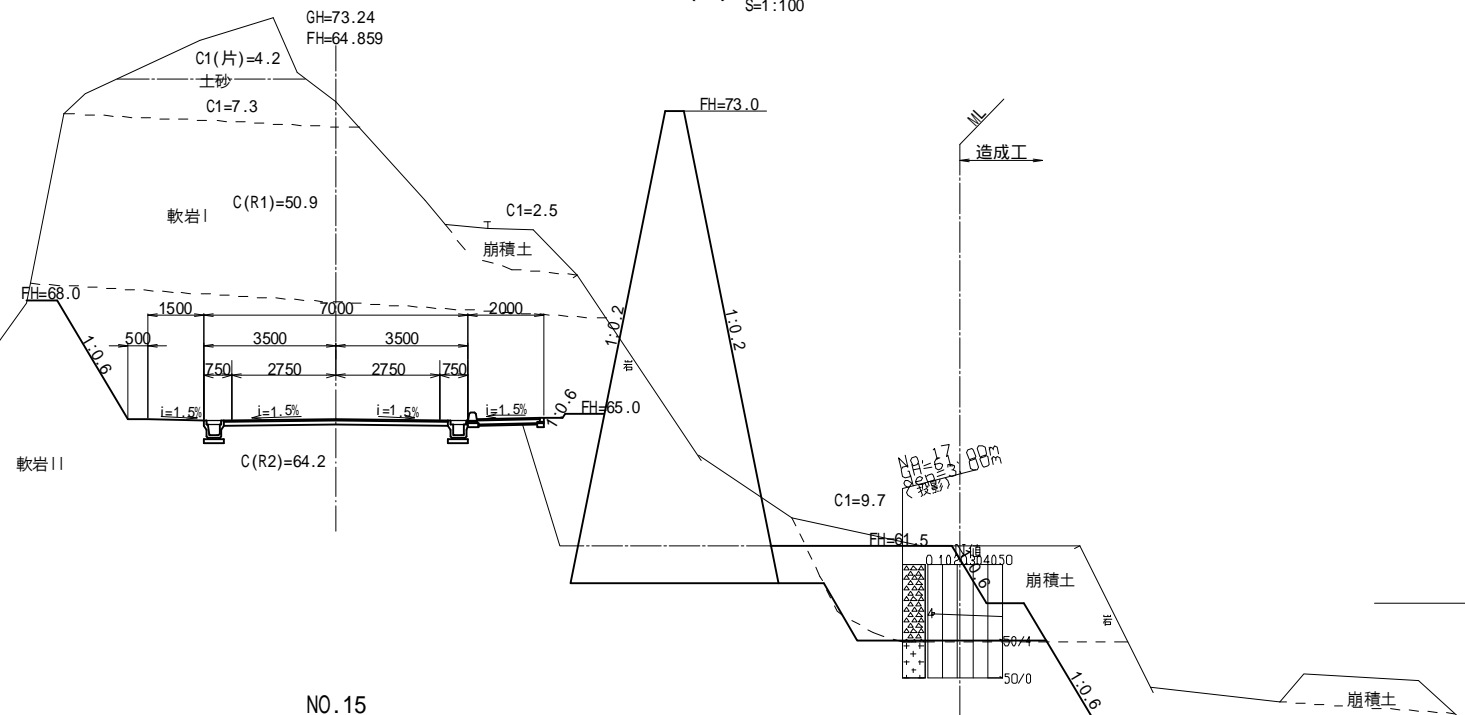
GH=72.01  
FH=61.178



工事名	福岡都市圏南部最終処分場建設工事		
図面名	搬入道路 横断面図(7)		
縮尺	1:100	図面番号	9-10
福岡都市圏南部環境事業組合			

NO.16 搬入道路 横断面図(8) S=1:100

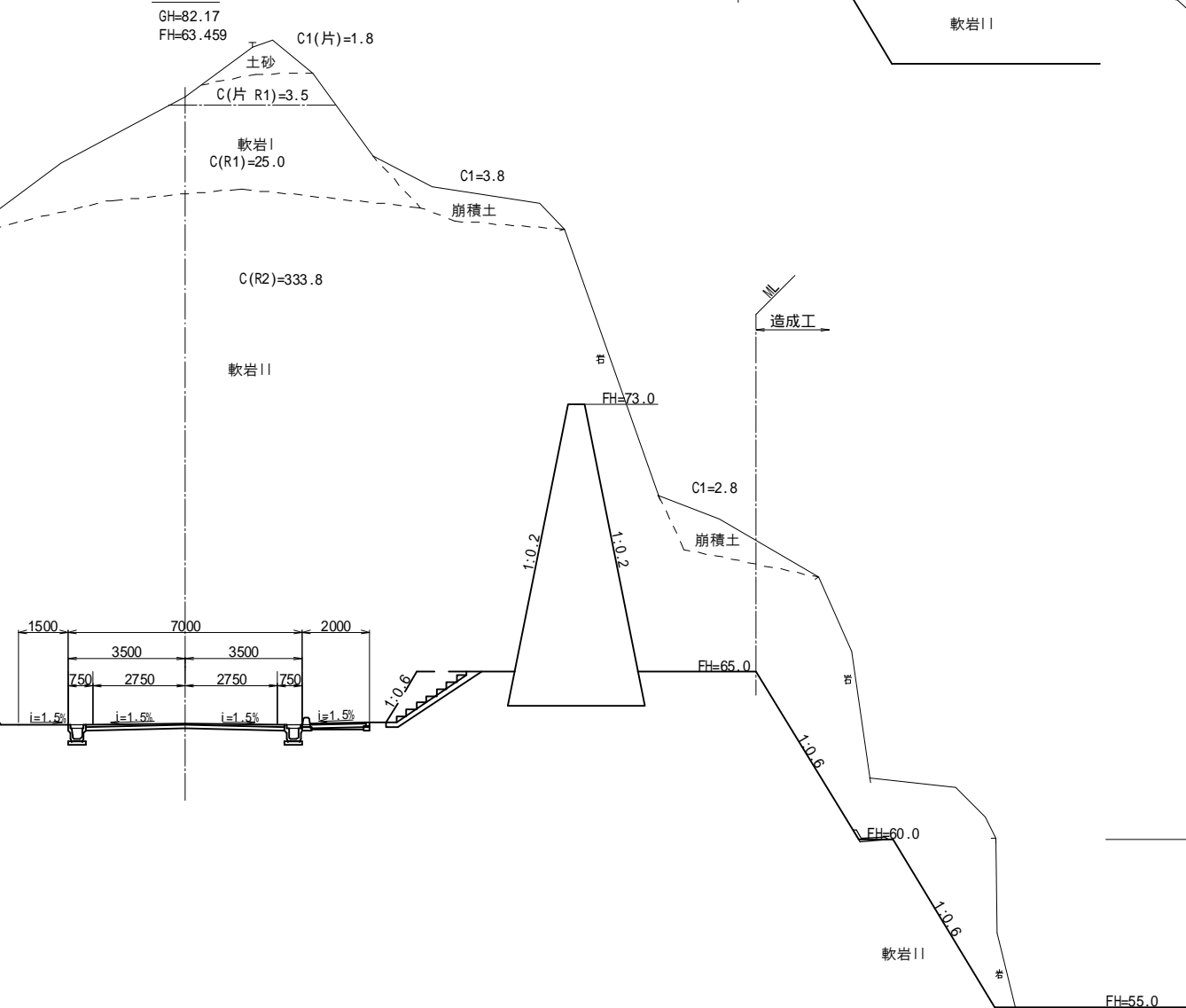
GH=73.24  
FH=64.859



DL=60.00

NO.15

GH=82.17  
FH=63.459

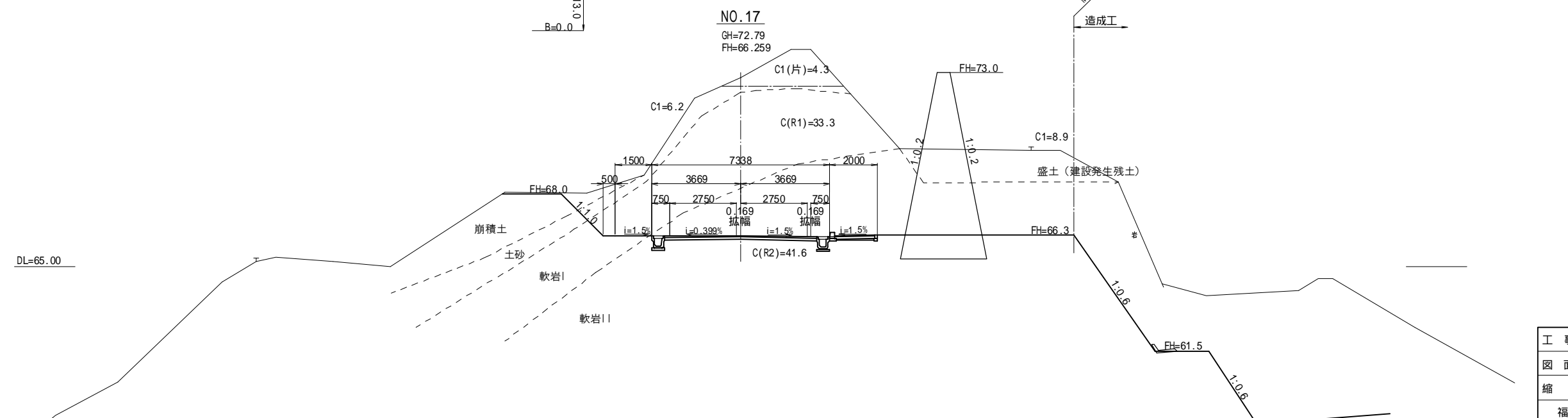
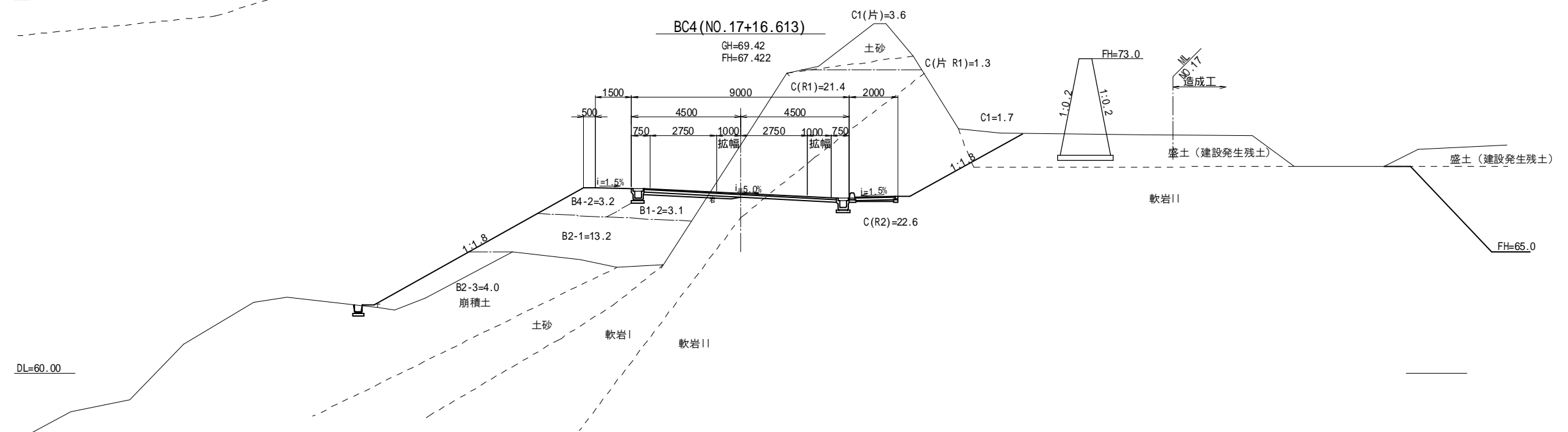
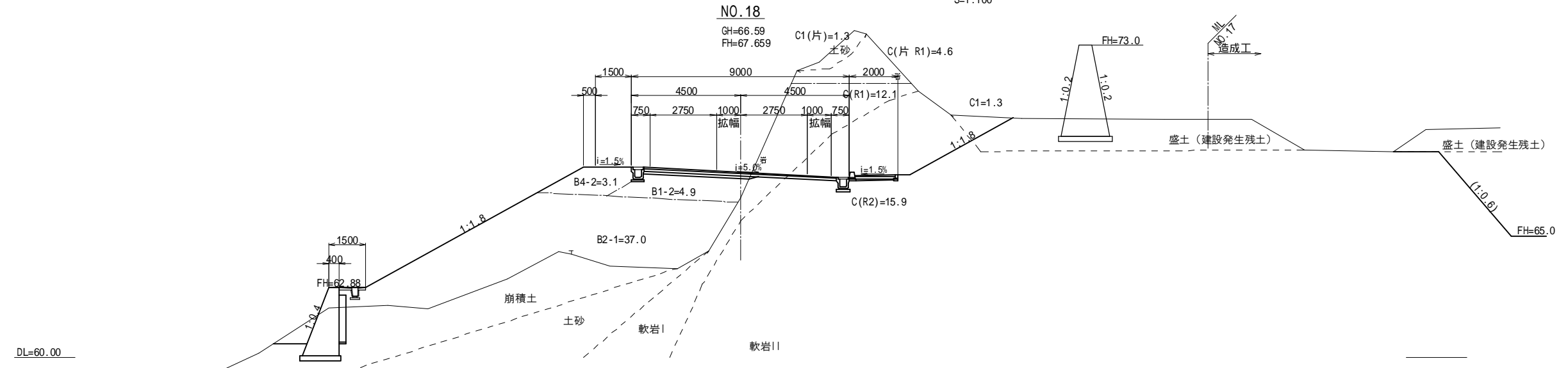


DL=60.00

工事名	福岡都市圏南部最終処分場建設工事		
図面名	搬入道路 横断面図(8)		
縮尺	1:100	図面番号	9-11
福岡都市圏南部環境事業組合			

### 搬入道路 横断面図(9)

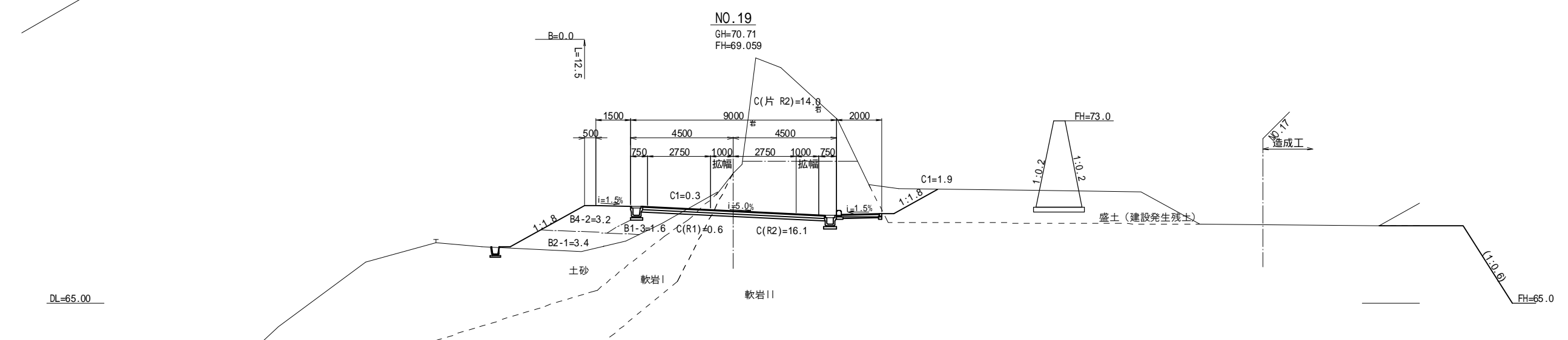
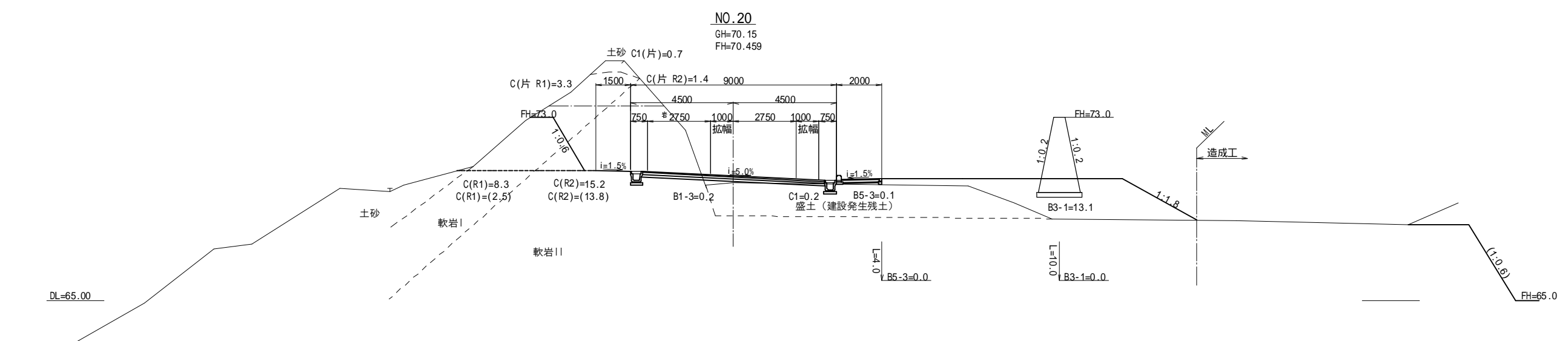
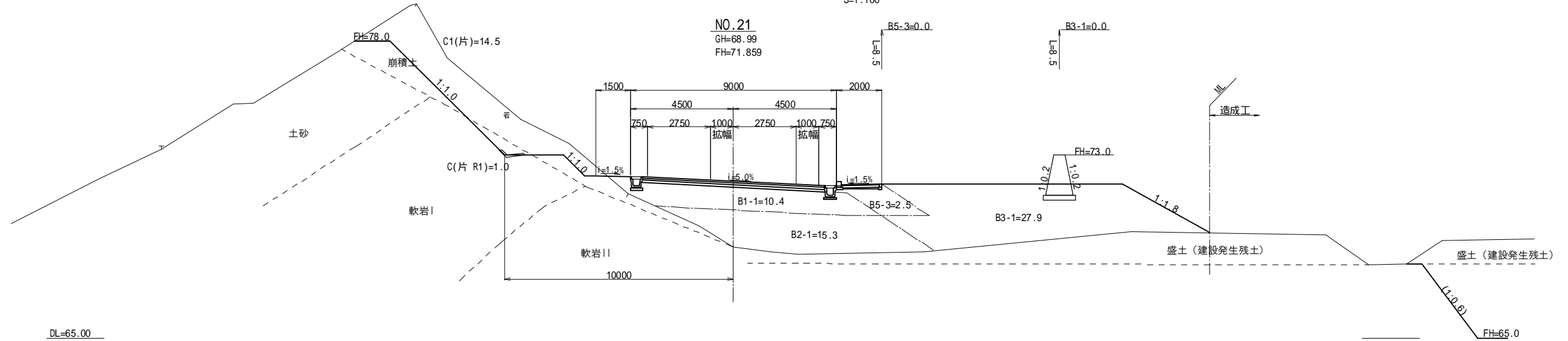
S=1:100



工事名	福岡都市圏南部最終処分場建設工事		
図面名	搬入道路 横断面図(9)		
縮尺	1:100	図面番号	9-12
福岡都市圏南部環境事業組合			

### 搬入道路 横断面図(10)

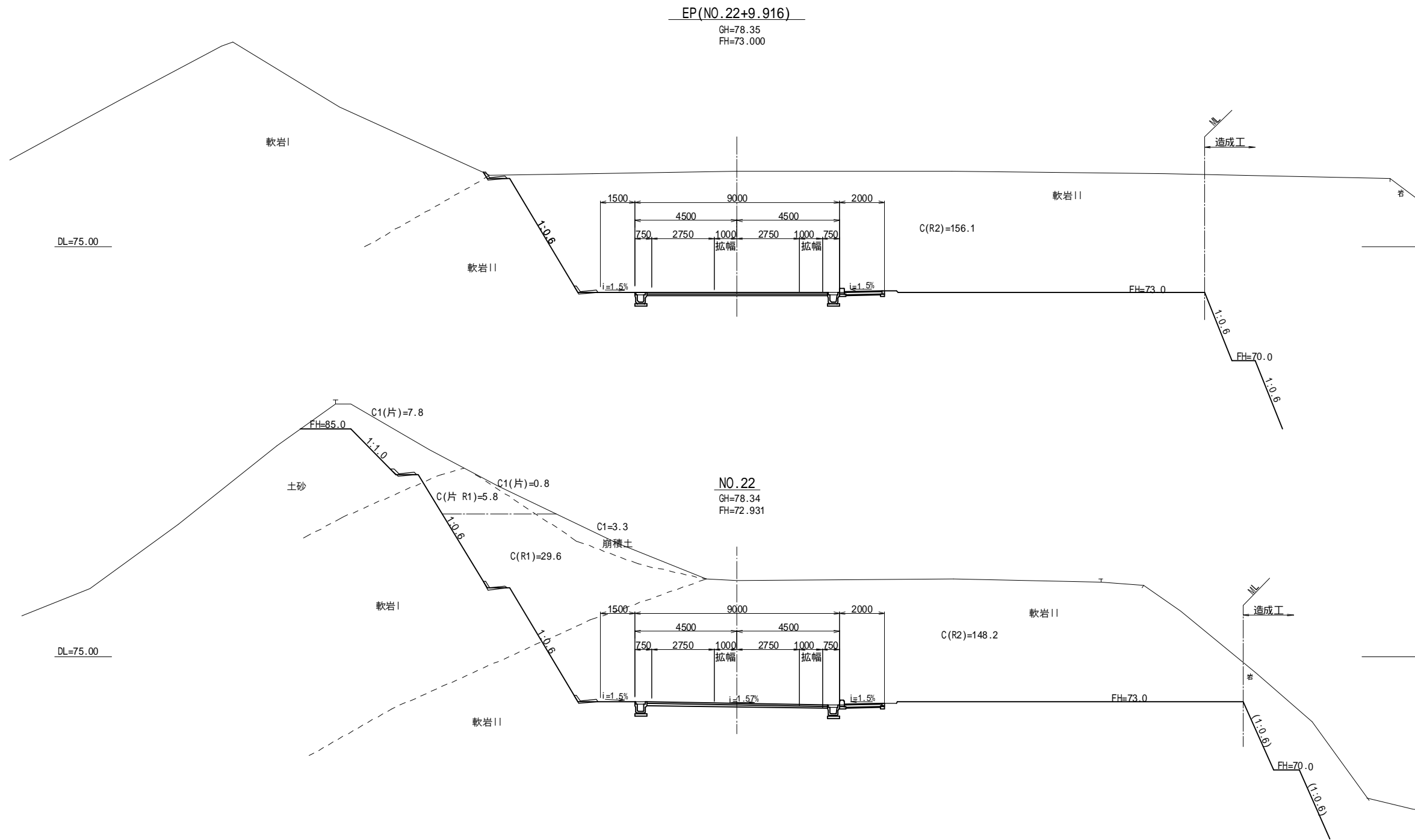
S=1:100



工事名	福岡都市圏南部最終処分場建設工事		
図面名	搬入道路 横断面図(10)		
縮尺	1:100	図面番号	9-13
福岡都市圏南部環境事業組合			

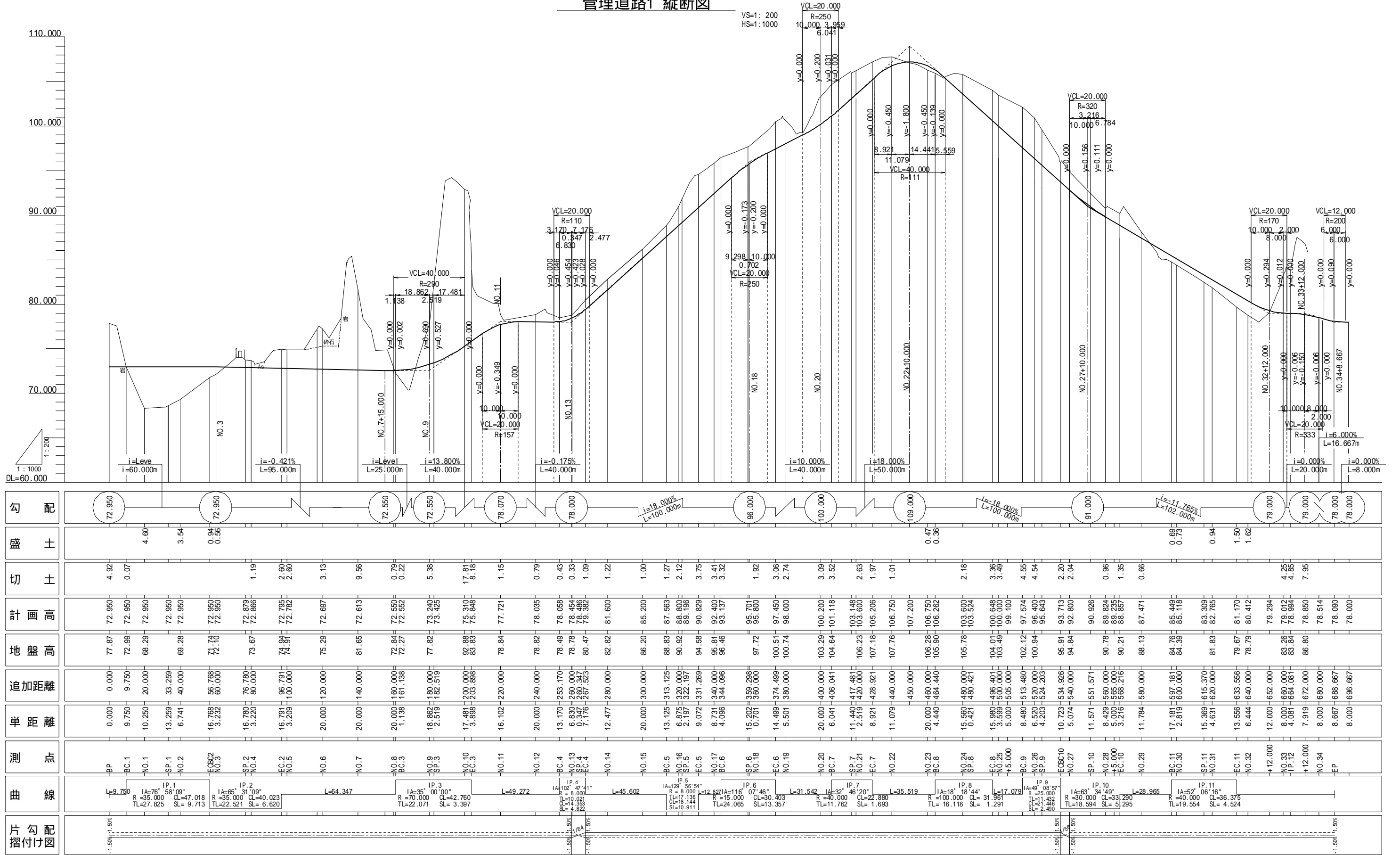


搬入道路 横断面图(11) S=1:100



工 事 名	福岡都市圏南部最終処分場建設工事		
図 面 名	搬入道路 横断面图(11)		
縮 尺	1:100	図面番号	9-14
福岡都市圏南部環境事業組合			

管理道路1 縦断図



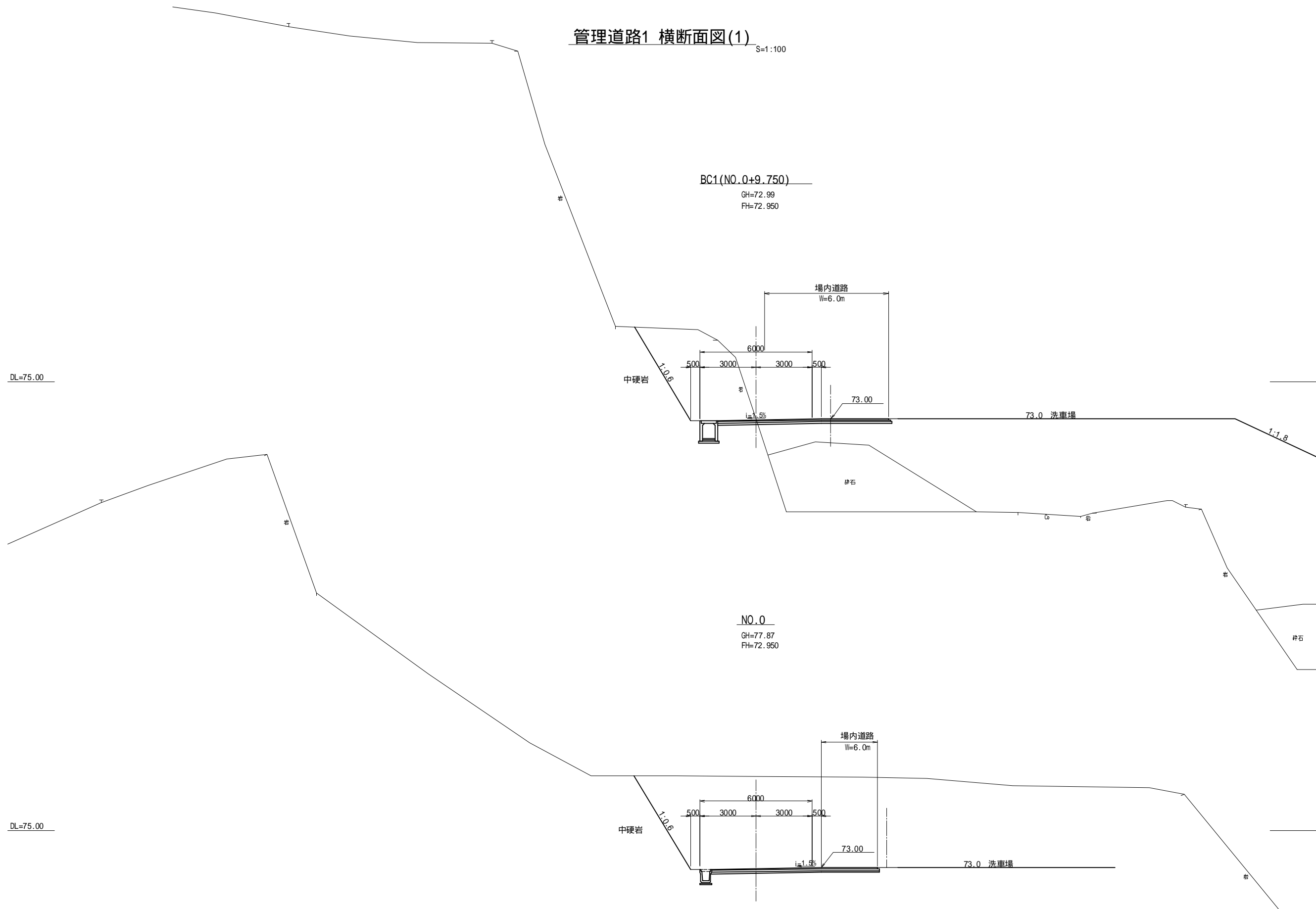
勾配	盛土	切土	計画高	地盤高	追加距離	単距離	測点	曲線	片勾配摺付け図
72.950	4.60	4.92	72.950	77.87	0.000	0.000	BP		-1.50% / 1.50%
72.950	3.54	0.07	72.950	72.99	9.750	9.750	BC.1	IP.1 IA=76°58'09" R=35.000 CL=47.018 TL=27.825 SL=9.713	
72.950	0.94		72.950	68.29	20.000	10.250	NO.1		
72.950	0.56		72.950	69.28	40.000	6.741	SP.1	IP.2 IA=65°31'09" R=35.000 CL=40.023 TL=22.521 SL=6.620	
72.950		1.19	72.879	73.67	80.000	16.780	NO.2		
72.950		2.60	72.866	74.10	100.000	3.220	SP.2		
72.950		2.80	72.795	74.94	100.000	16.791	NO.3		
72.950		3.13	72.782	74.31	100.000	3.208	SP.3		
72.950		3.13	72.697	75.29	120.000	20.000	NO.4		
72.950		3.13	72.666	76.780	140.000	20.000	NO.5		
72.950		3.13	72.666	73.67	160.000	20.000	NO.6		
72.950		3.13	72.666	74.31	180.000	20.000	NO.7		
72.950		3.13	72.666	75.29	200.000	20.000	NO.8		
72.950		3.13	72.666	76.780	220.000	20.000	NO.9		
72.950		3.13	72.666	77.82	240.000	20.000	NO.10		
72.950		3.13	72.666	78.82	260.000	20.000	NO.11		
72.950		3.13	72.666	79.82	280.000	20.000	NO.12		
72.950		3.13	72.666	80.82	300.000	20.000	NO.13		
72.950		3.13	72.666	81.82	320.000	20.000	NO.14		
72.950		3.13	72.666	82.82	340.000	20.000	NO.15		
72.950		3.13	72.666	83.82	360.000	20.000	NO.16		
72.950		3.13	72.666	84.82	380.000	20.000	NO.17		
72.950		3.13	72.666	85.82	400.000	20.000	NO.18		
72.950		3.13	72.666	86.82	420.000	20.000	NO.19		
72.950		3.13	72.666	87.82	440.000	20.000	NO.20		
72.950		3.13	72.666	88.82	460.000	20.000	NO.21		
72.950		3.13	72.666	89.82	480.000	20.000	NO.22		
72.950		3.13	72.666	90.82	500.000	20.000	NO.23		
72.950		3.13	72.666	91.82	520.000	20.000	NO.24		
72.950		3.13	72.666	92.82	540.000	20.000	NO.25		
72.950		3.13	72.666	93.82	560.000	20.000	NO.26		
72.950		3.13	72.666	94.82	580.000	20.000	NO.27		
72.950		3.13	72.666	95.82	600.000	20.000	NO.28		
72.950		3.13	72.666	96.82	620.000	20.000	NO.29		
72.950		3.13	72.666	97.82	640.000	20.000	NO.30		
72.950		3.13	72.666	98.82	660.000	20.000	NO.31		
72.950		3.13	72.666	99.82	680.000	20.000	NO.32		
72.950		3.13	72.666	100.82	700.000	20.000	NO.33		
72.950		3.13	72.666	101.82	720.000	20.000	NO.34		
72.950		3.13	72.666	102.82	740.000	20.000	EP		

左側  
右側

工事名	福岡都市圏南部最終処分場建設工事		
図面名	管理道路1縦断図		
縮尺	VS=1:200	図面番号	9-15
	HS=1:1000		
福岡都市圏南部環境事業組合			

管理道路1 横断面図(1)

S=1:100



BC1(NO.0+9.750)  
GH=72.99  
FH=72.950

NO.0  
GH=77.87  
FH=72.950

DL=75.00

DL=75.00

中硬岩

中硬岩

場内道路  
W=6.0m

場内道路  
W=6.0m

500 3000 3000 500

500 3000 3000 500

i=1.5%

i=1.5%

73.00

73.00

73.0 洗車場

73.0 洗車場

1:0.6

1:0.6

1:1.8

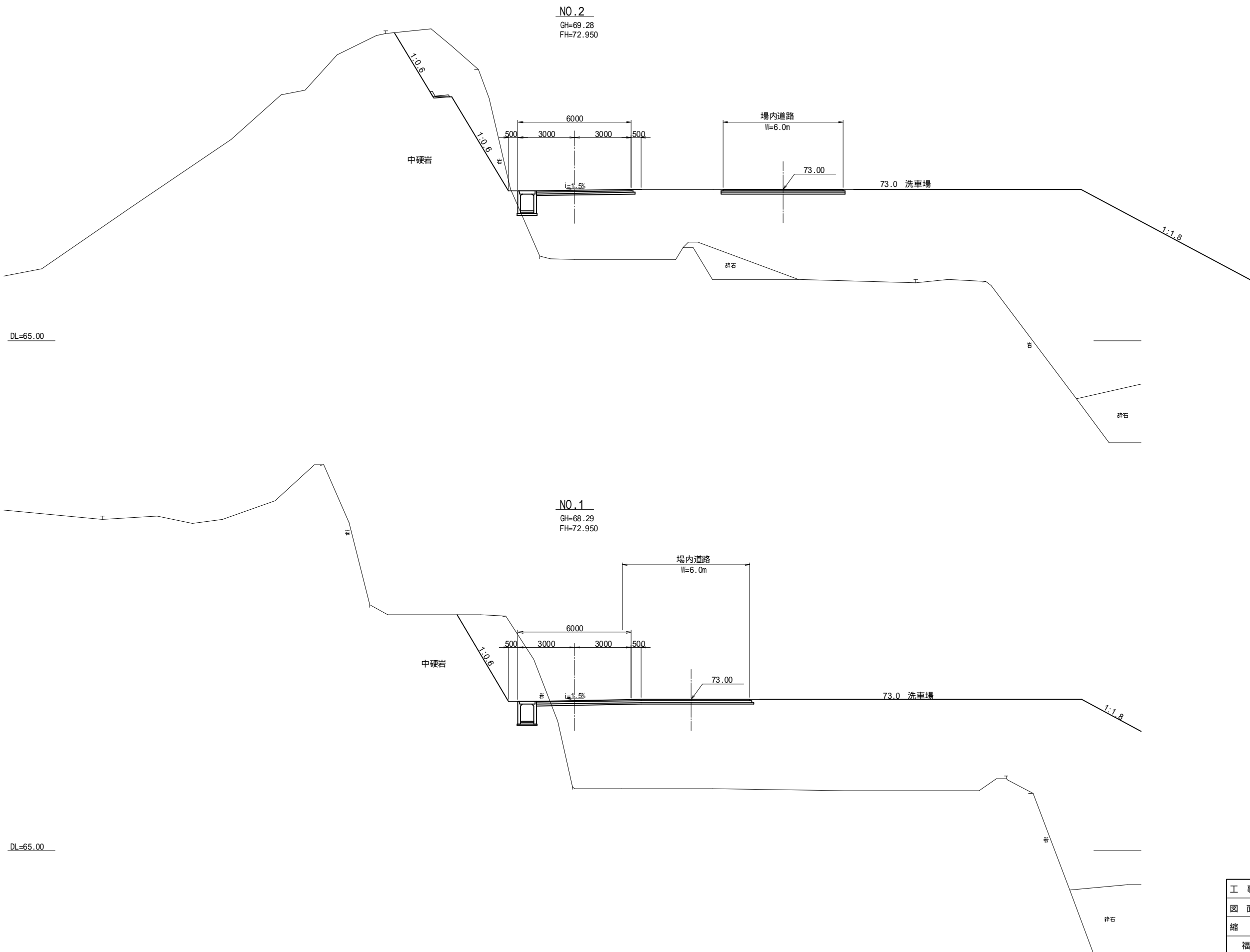
砕石

土工は造成工にて計上

工事名	福岡都市圏南部最終処分場建設工事		
図面名	管理道路1 横断面図(1)		
縮尺	1:100	図面番号	9-16
福岡都市圏南部環境事業組合			

管理道路1 横断面図(2)

S=1:100



土工は造成工にて計上

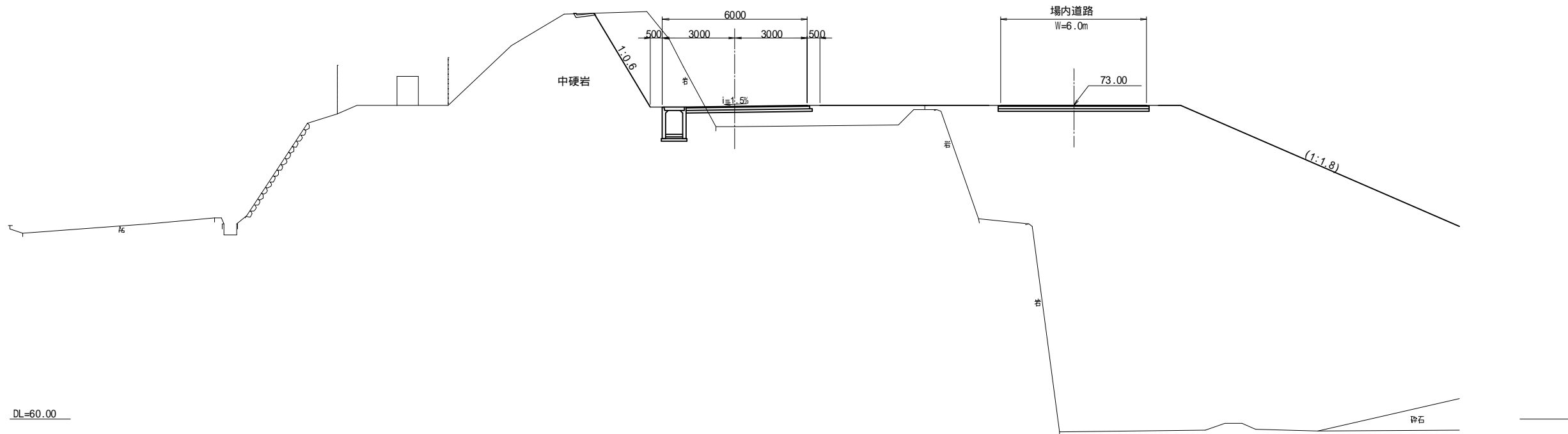
工事名	福岡都市圏南部最終処分場建設工事		
図面名	管理道路1 横断面図(2)		
縮尺	1:100	図面番号	9-17
福岡都市圏南部環境事業組合			

管理道路1 横断面図(3)

S=1:100

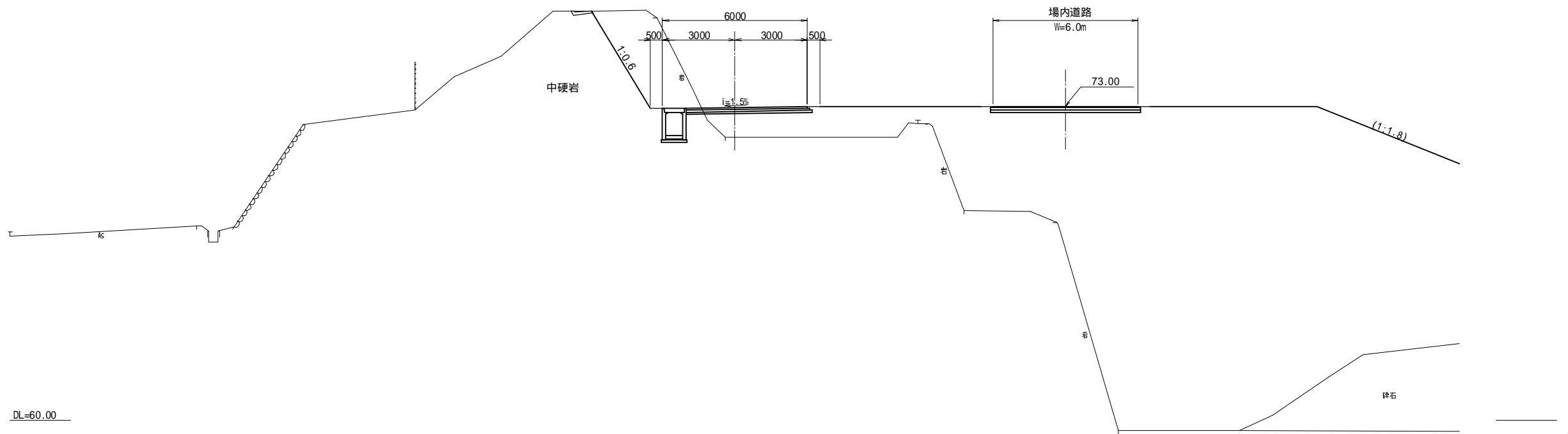
NO.3

GH=72.10  
FH=72.950



ECBC2(NO.2+16.768)

GH=71.74  
FH=72.950

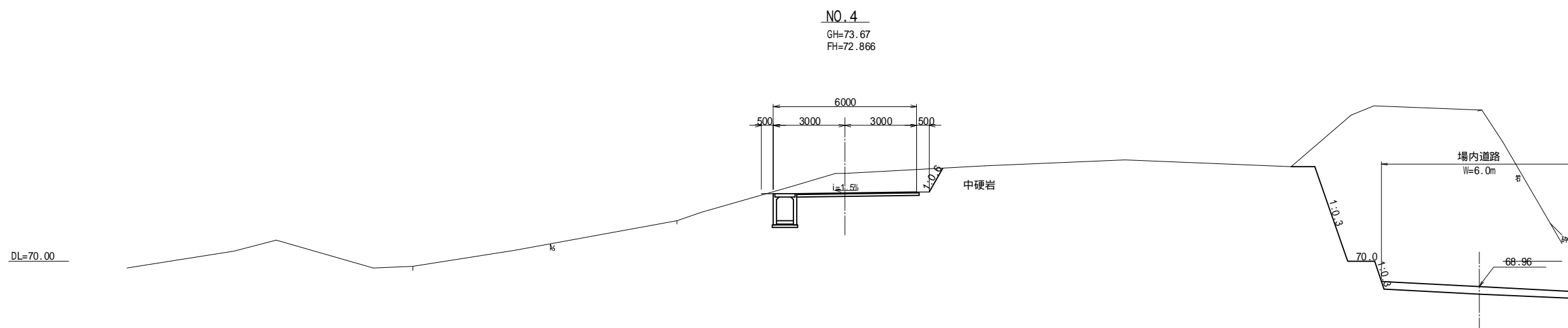
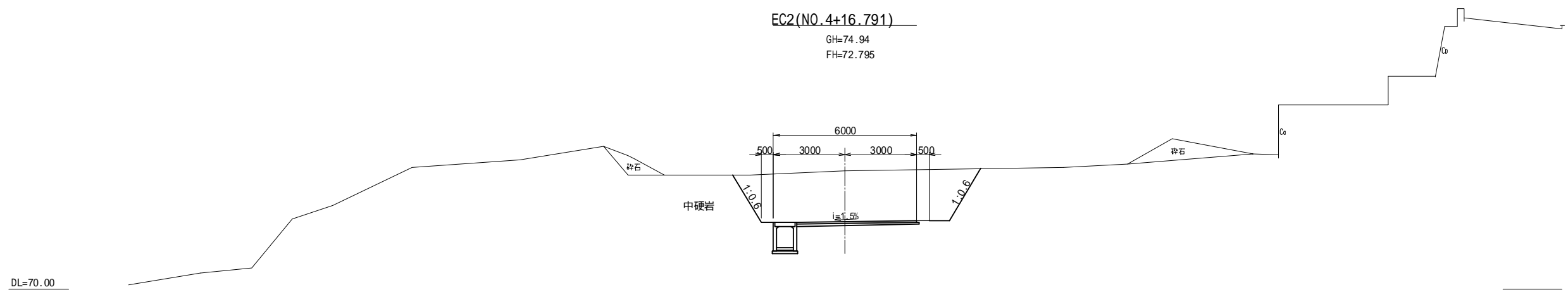
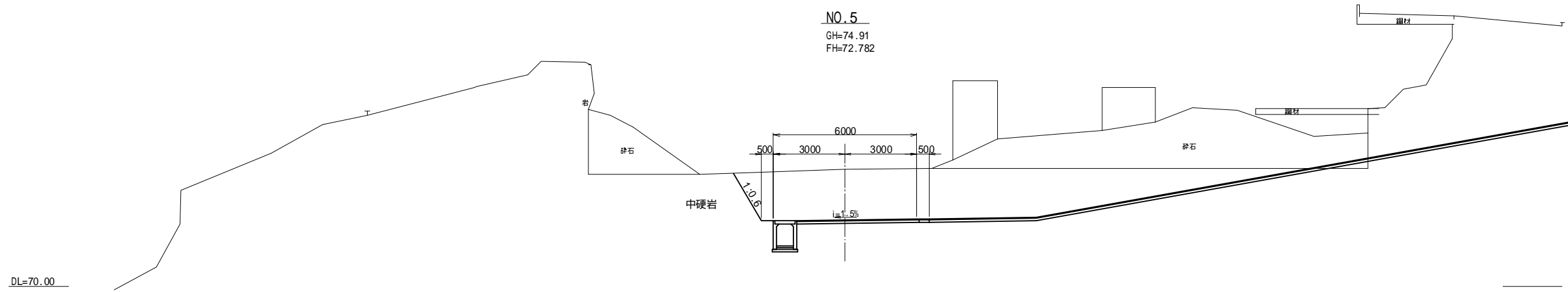


土工は造成工にて計上

工事名	福岡都市圏南部最終処分場建設工事		
図面名	管理道路1 横断面図(3)		
縮尺	1:100	図面番号	9-18
福岡都市圏南部環境事業組合			



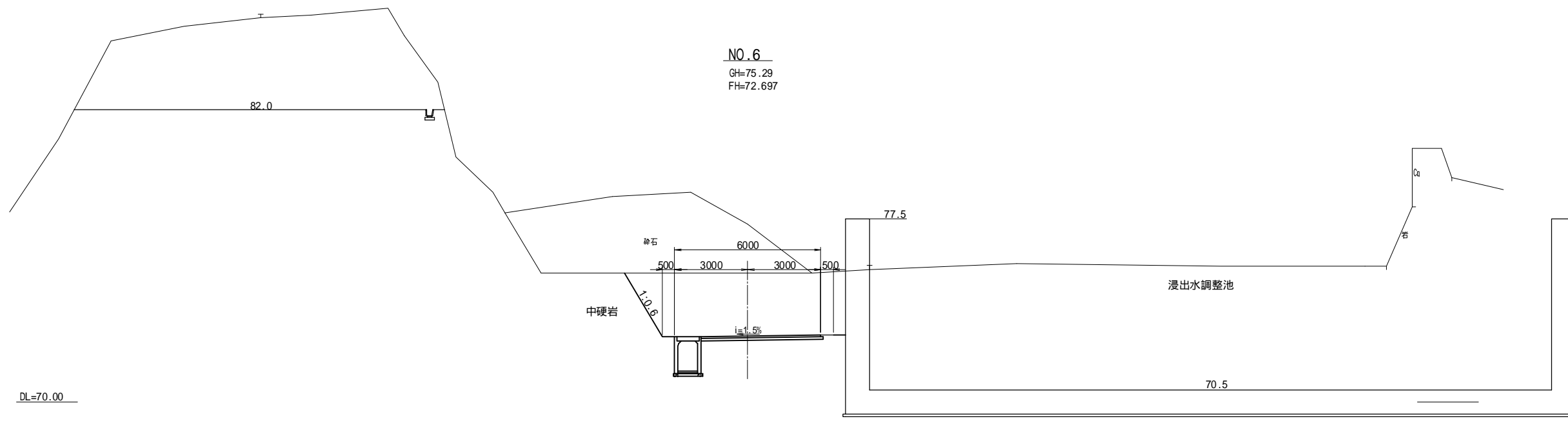
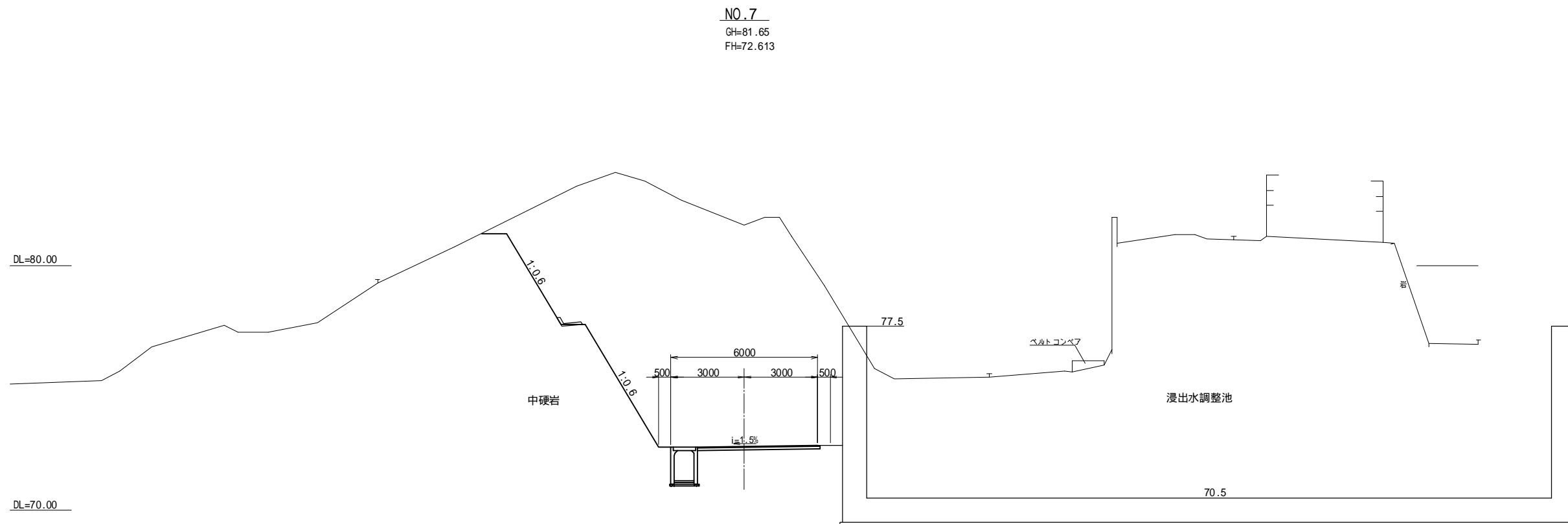
管理道路1 横断面図(4) S=1:100



土工は造成工にて計上

工事名	福岡都市圏南部最終処分場建設工事		
図面名	管理道路1 横断面図(4)		
縮尺	1:100	図面番号	9-19
福岡都市圏南部環境事業組合			

管理道路1 横断面図(5) S=1:100

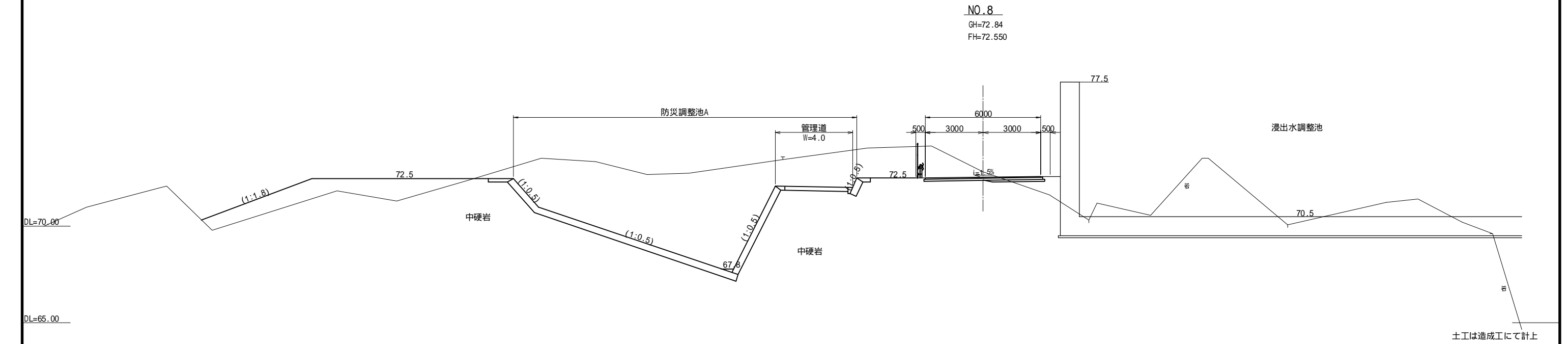
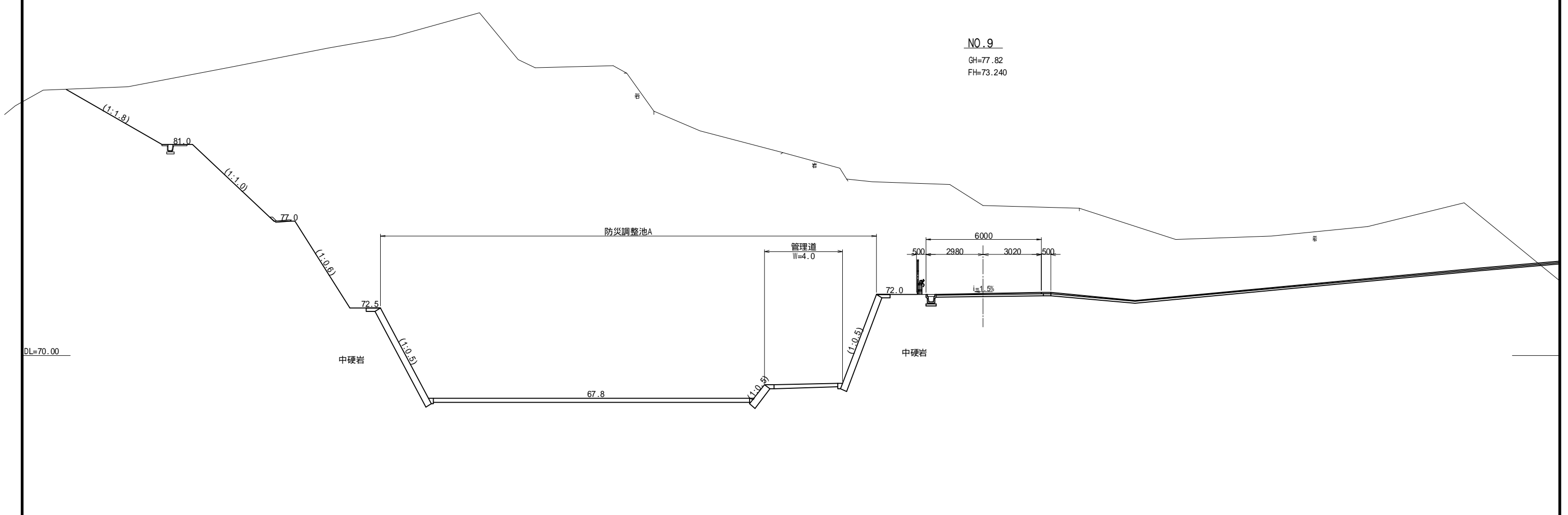


土工は造成工にて計上

工事名	福岡都市圏南部最終処分場建設工事		
図面名	管理道路1 横断面図(5)		
縮尺	1:100	図面番号	9-20
福岡都市圏南部環境事業組合			

管理道路1 横断面図(6)

S=1:100



土工は造成工にて計上

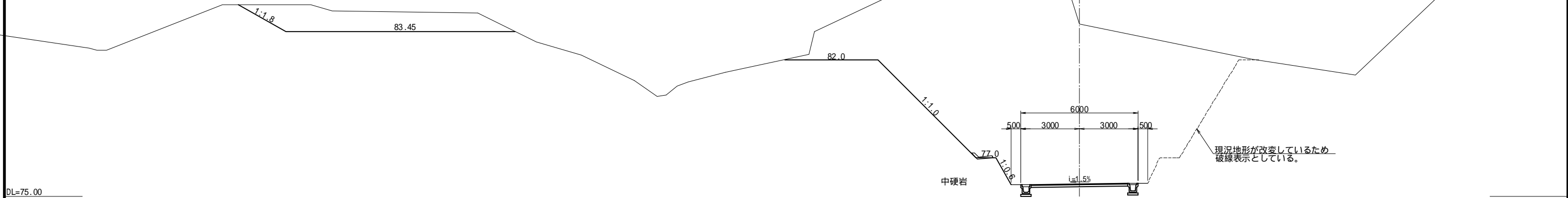
工事名	福岡都市圏南部最終処分場建設工事		
図面名	管理道路1 横断面図(6)		
縮尺	1:100	図面番号	9-21
福岡都市圏南部環境事業組合			

管理道路1 横断面図(7)

S=1:100

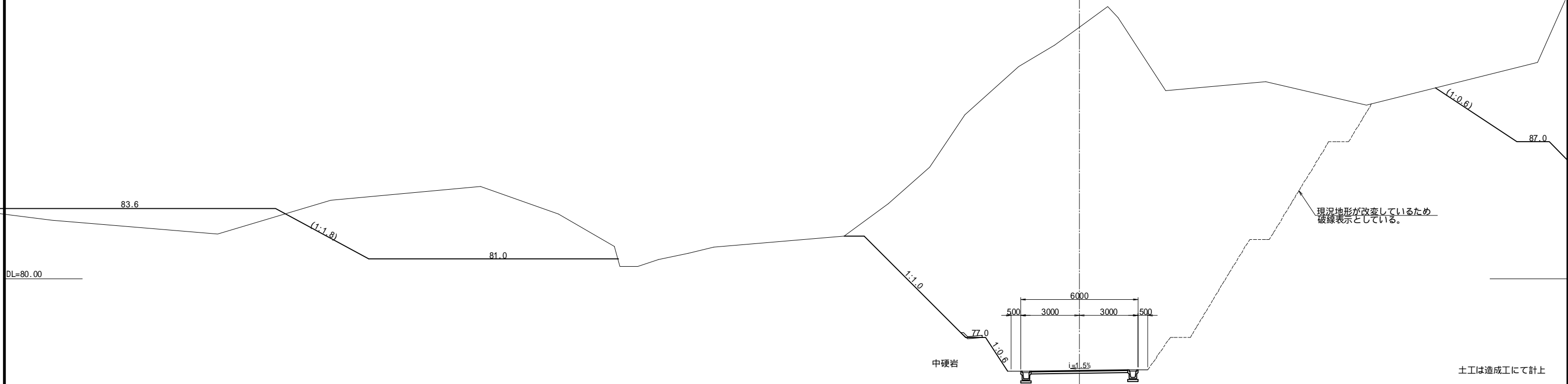
EC3(NO.10+3.899)

GH=83.83  
FH=75.848



NO.10

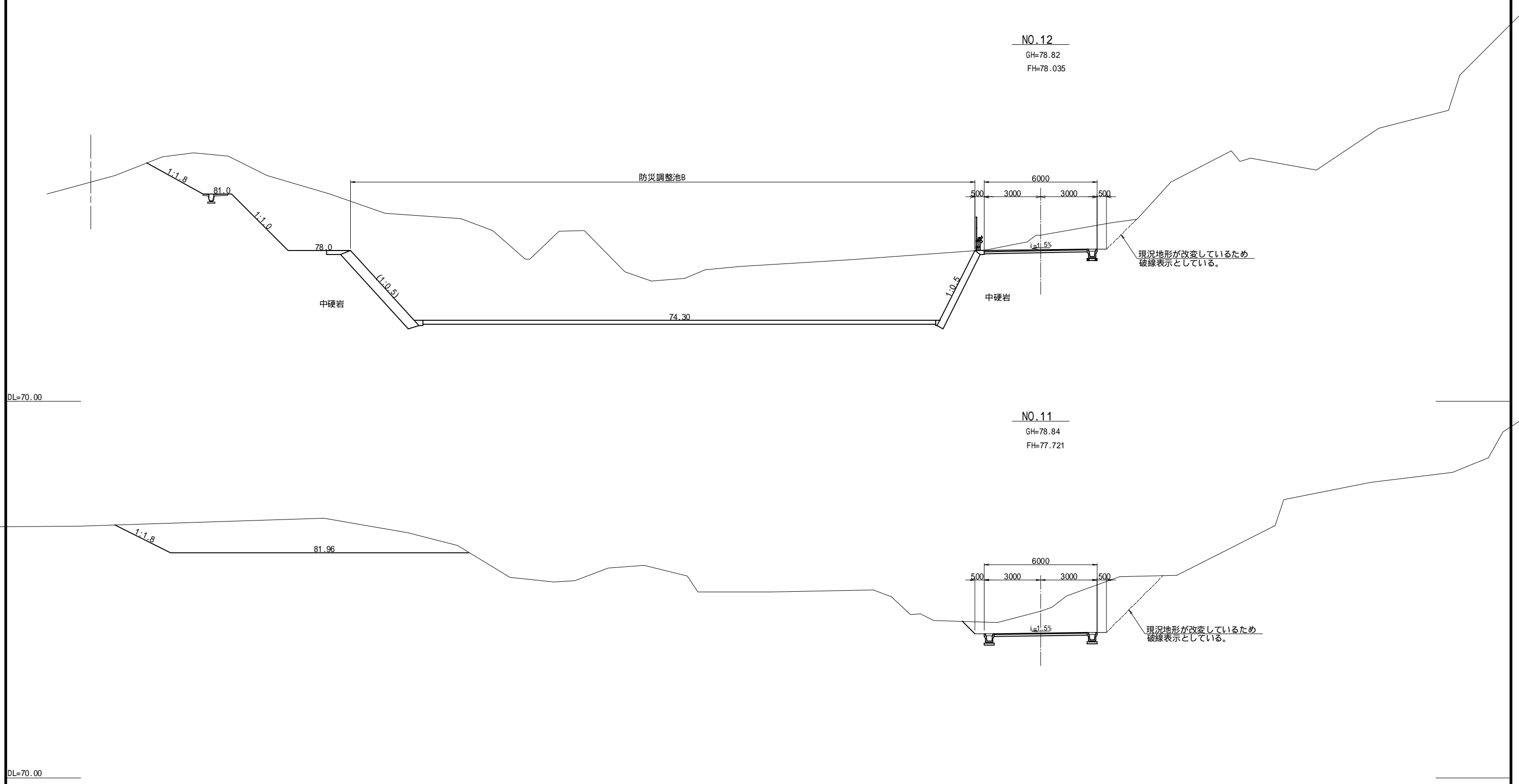
GH=92.88  
FH=75.310



土工は造成工にて計上

工事名	福岡都市圏南部最終処分場建設工事		
図面名	管理道路1 横断面図(7)		
縮尺	1:100	図面番号	9-22
福岡都市圏南部環境事業組合			

管理道路1 横断面図(8) S=1:100



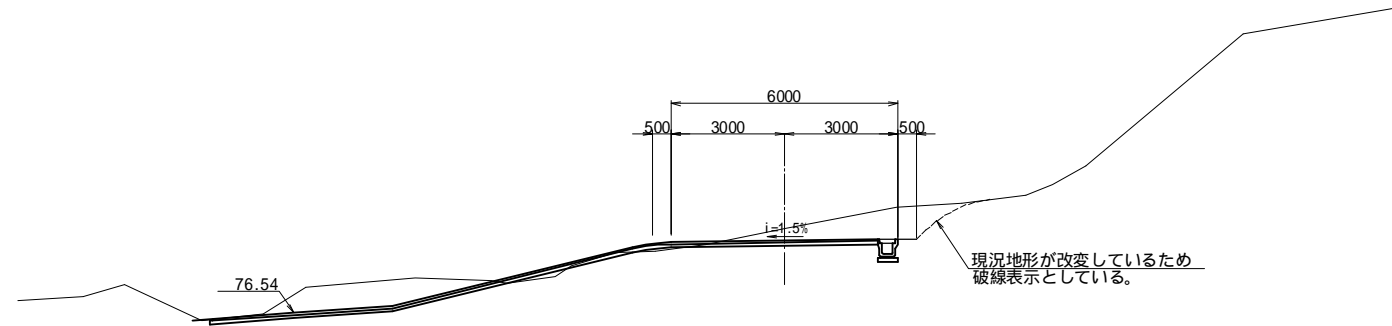
土工は造成工にて計上

工事名	福岡都市圏南部最終処分場建設工事		
図面名	管理道路1 横断面図(8)		
縮尺	1:100	図面番号	9-23
福岡都市圏南部環境事業組合			



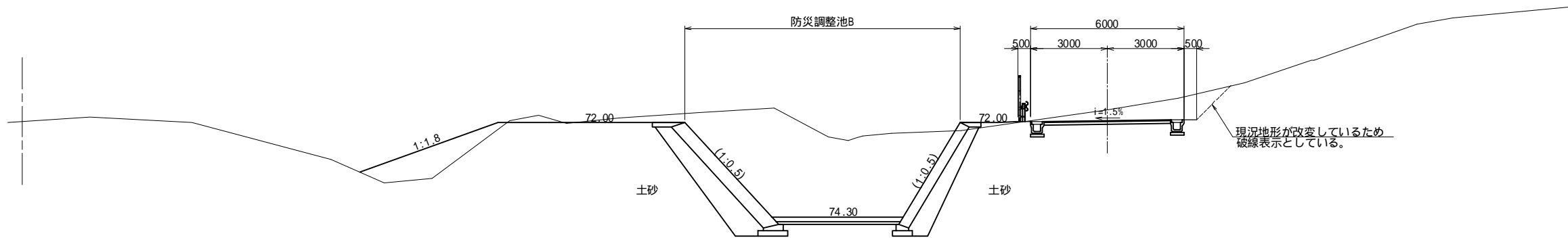
管理道路1 横断面図(9) S=1:100

NO.13  
GH=78.78  
FH=78.454



DL=70.00

BC4 (NO.12+13.170)  
GH=78.49  
FH=78.058



DL=70.00

土工は造成工にて計上

工事名	福岡都市圏南部最終処分場建設工事		
図面名	管理道路1 横断面図(9)		
縮尺	1:100	図面番号	9-24
福岡都市圏南部環境事業組合			

管理道路1 横断面图(10)

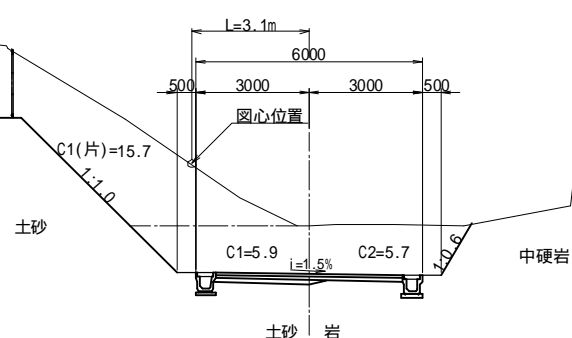
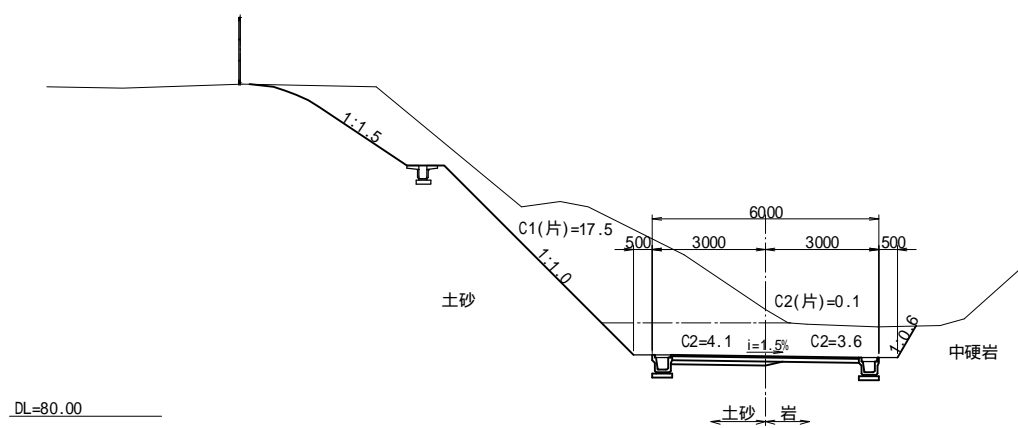
S=1:100

NO. 14

GH=82.82  
FH=81.600

BC5(NO. 15+13.125)

GH=88.83  
FH=87.563

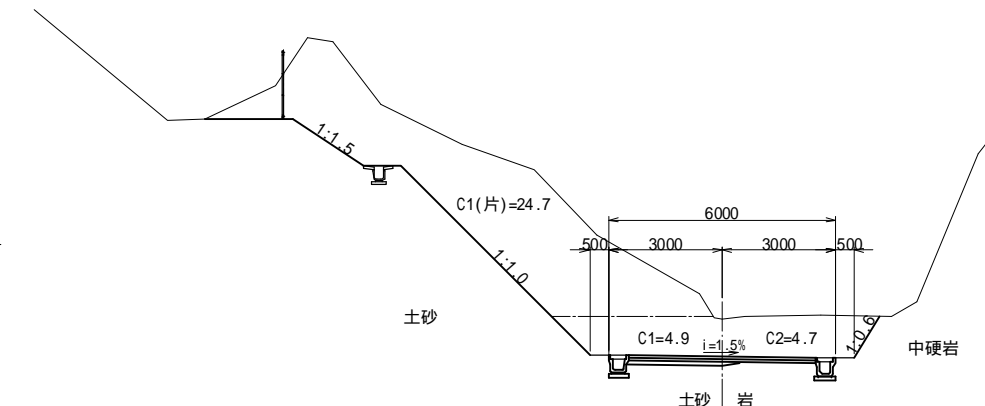
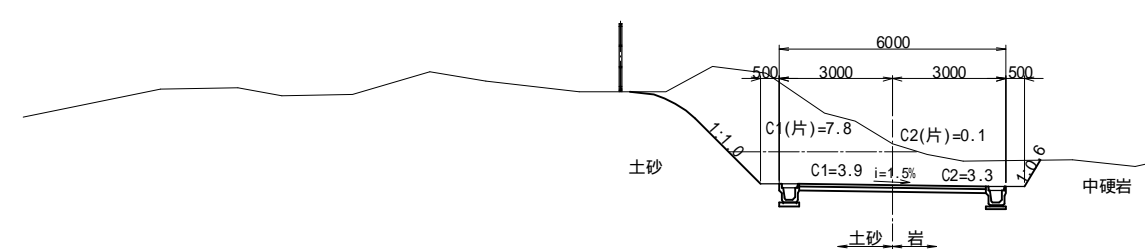


EC4(NO. 13+7.523)

GH=80.47  
FH=79.382

NO. 15

GH=86.20  
FH=85.200

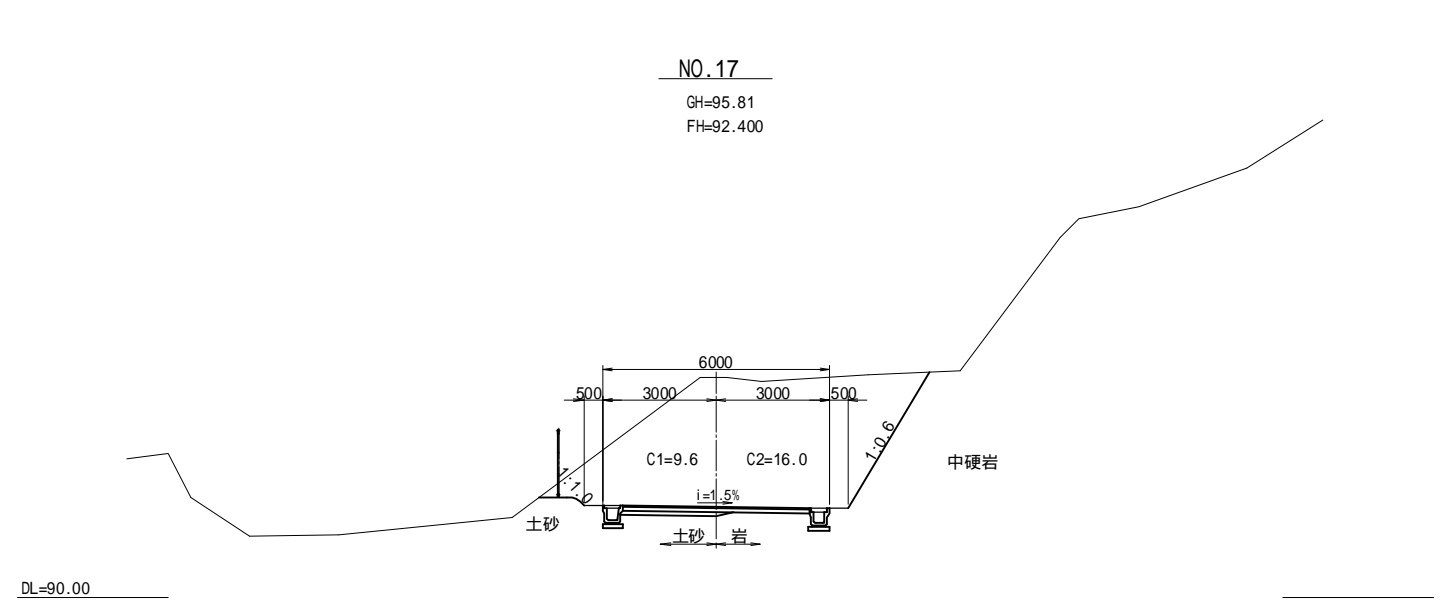
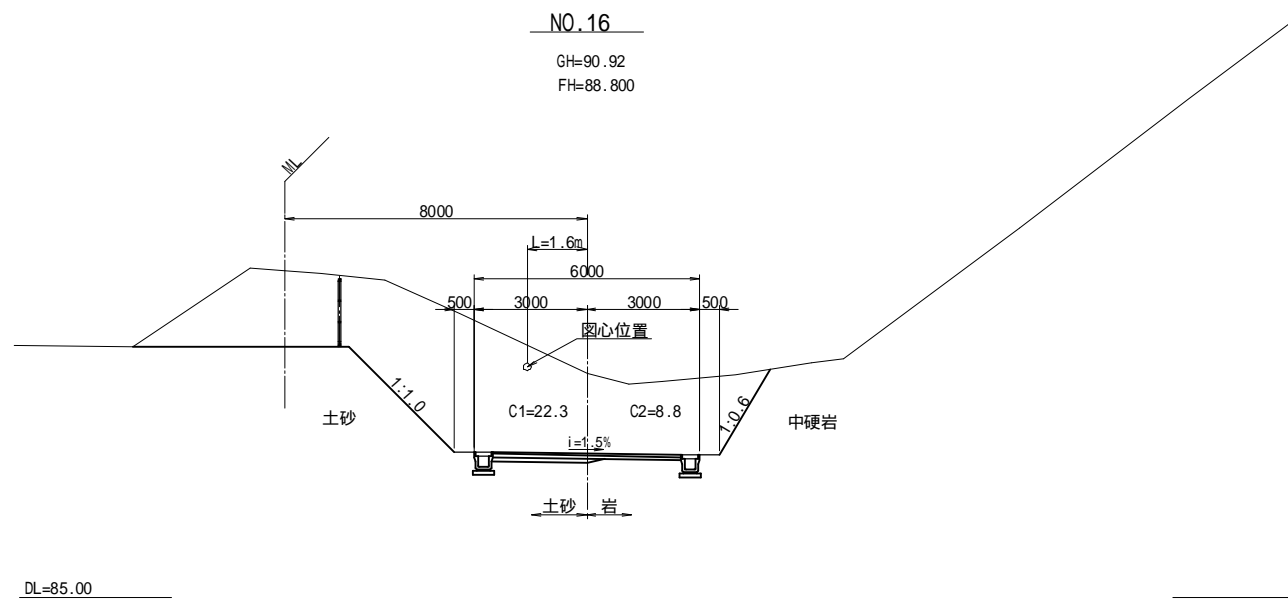
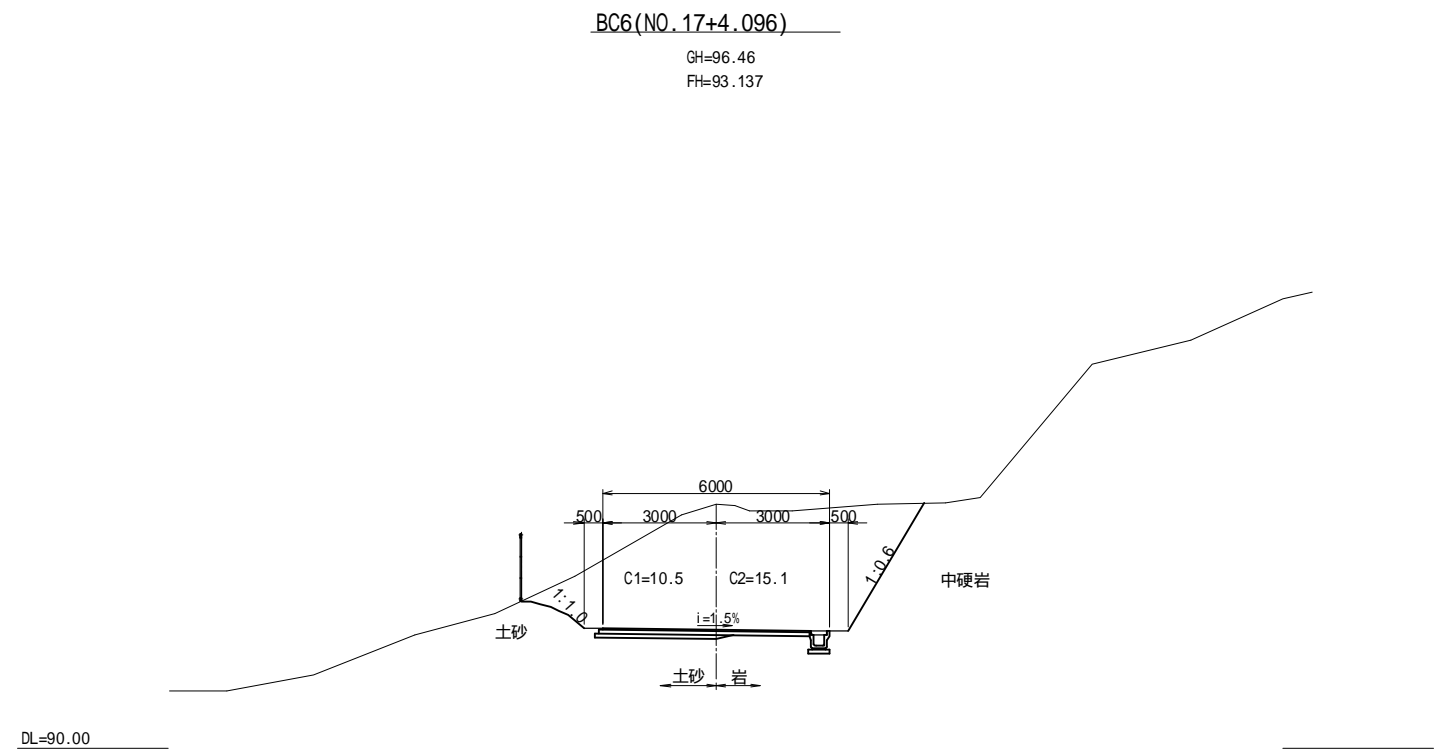
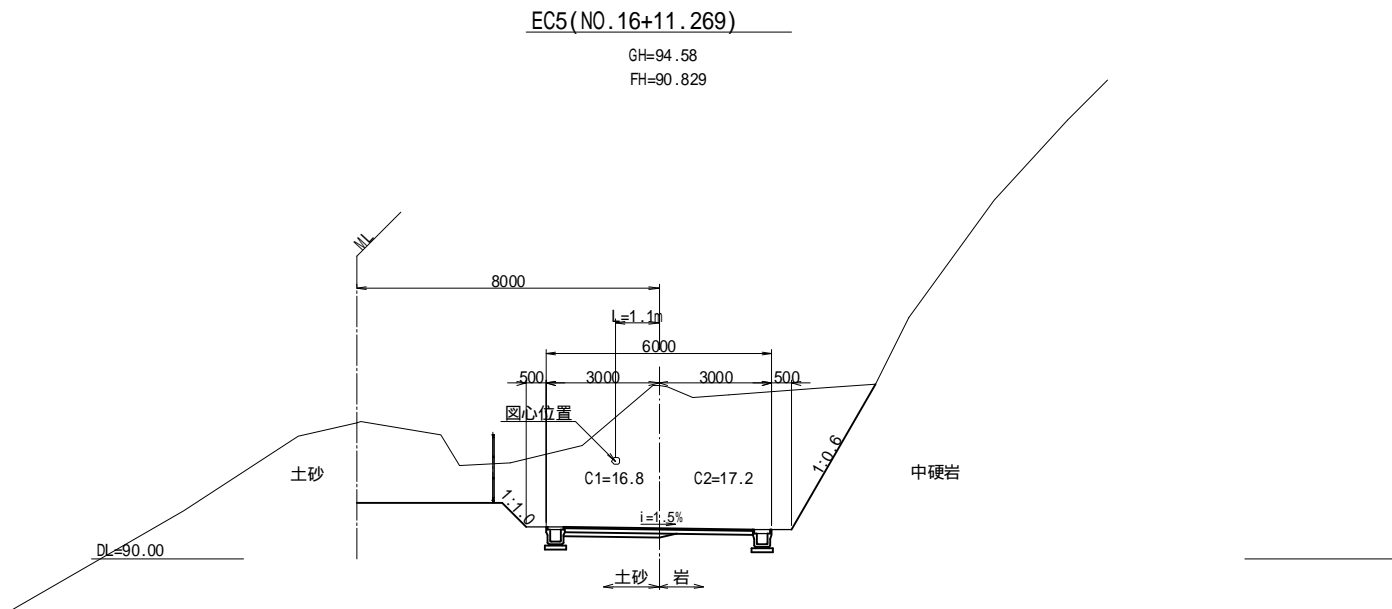


DL=75.00

DL=80.00

工事名	福岡都市圏南部最終処分場建設工事		
図面名	管理道路1 横断面图(10)		
縮尺	1:100	図面番号	9-25
福岡都市圏南部環境事業組合			

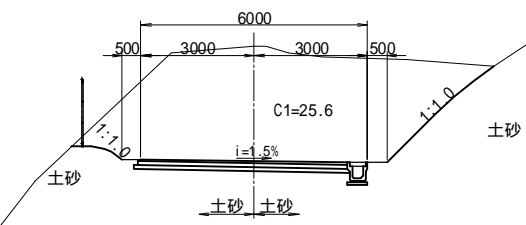
管理道路1 横断面图(11) S=1:100



工 事 名	福岡都市圏南部最終処分場建設工事		
図 面 名	管理道路1 横断面图(11)		
縮 尺	1:100	図面番号	9-26
福岡都市圏南部環境事業組合			

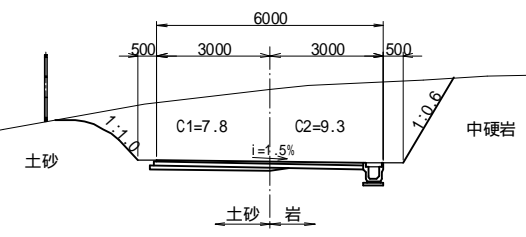
管理道路1 横断面图(12) S=1:100

EC6(NO.18+14.499)  
 GH=100.51  
 FH=97.450



DL=95.00

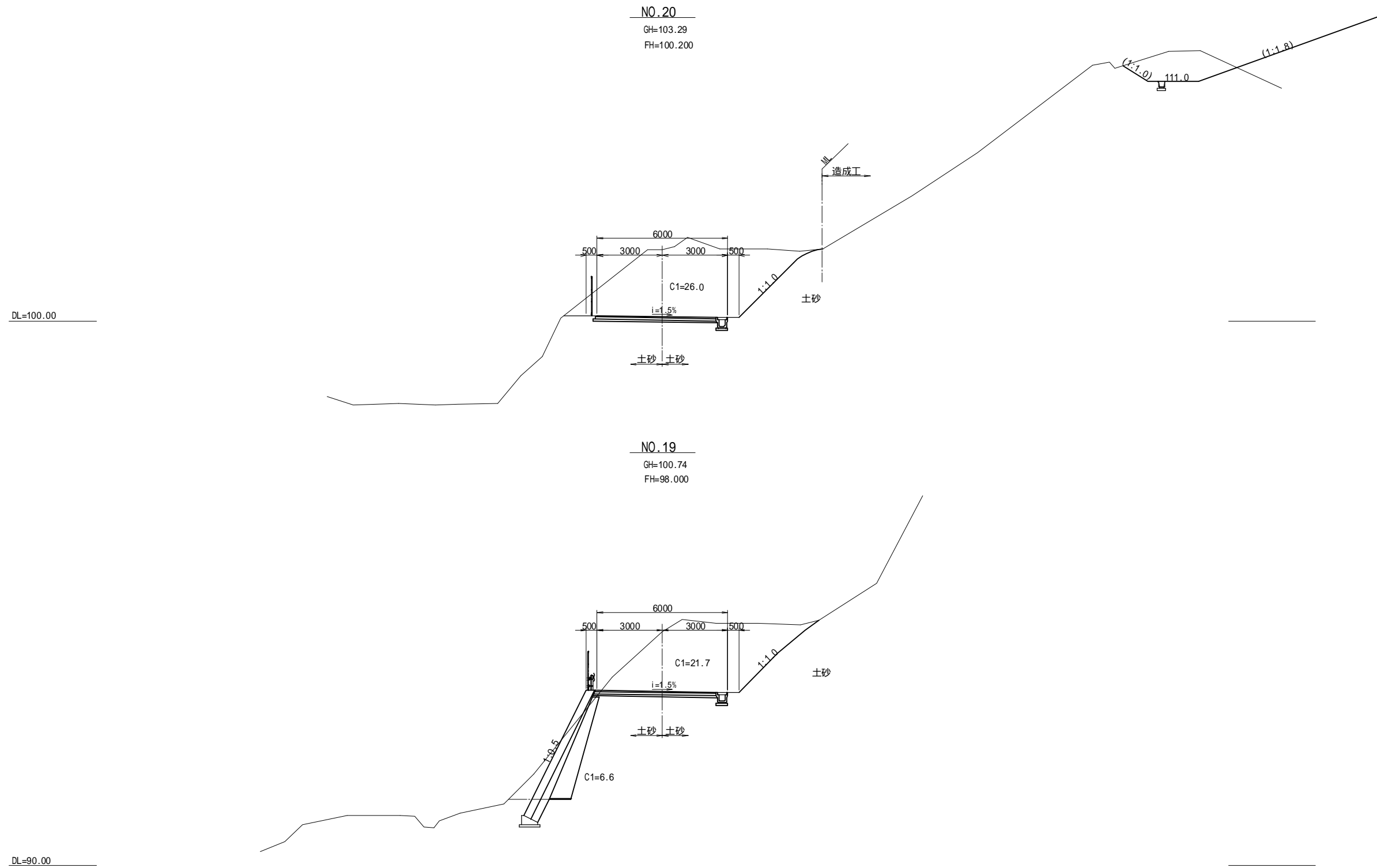
NO.18  
 GH=97.72  
 FH=95.800



DL=95.00

工 事 名	福岡都市圏南部最終処分場建設工事		
図 面 名	管理道路1 横断面图(12)		
縮 尺	1:100	図面番号	9-27
福岡都市圏南部環境事業組合			

管理道路1 横断面图(13) S=1:100

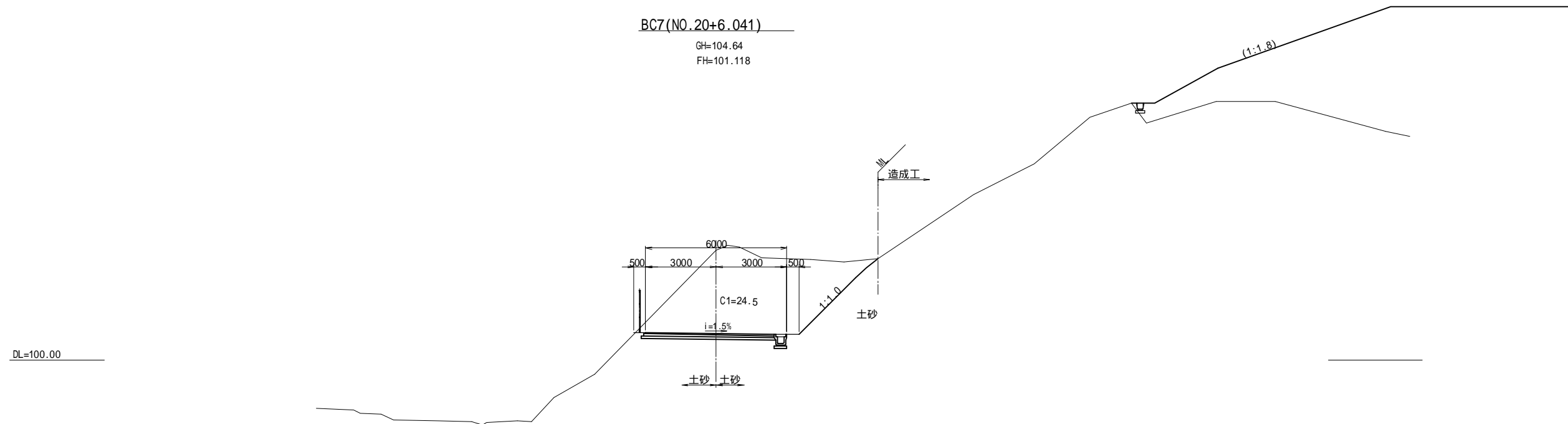
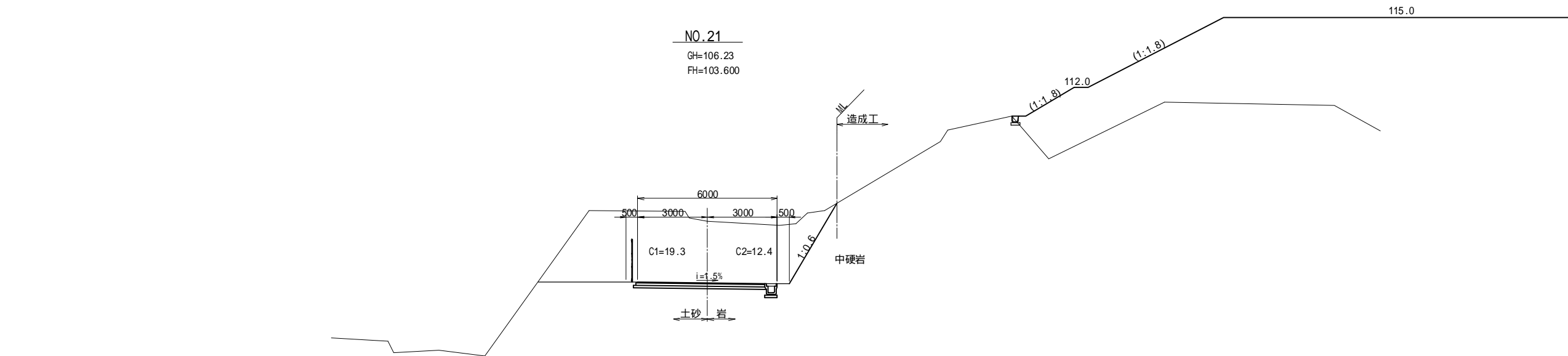


工 事 名	福岡都市圏南部最終処分場建設工事		
図 面 名	管理道路1 横断面图(13)		
縮 尺	1:100	図面番号	9-28
福岡都市圏南部環境事業組合			



管理道路1 横断面图(14)

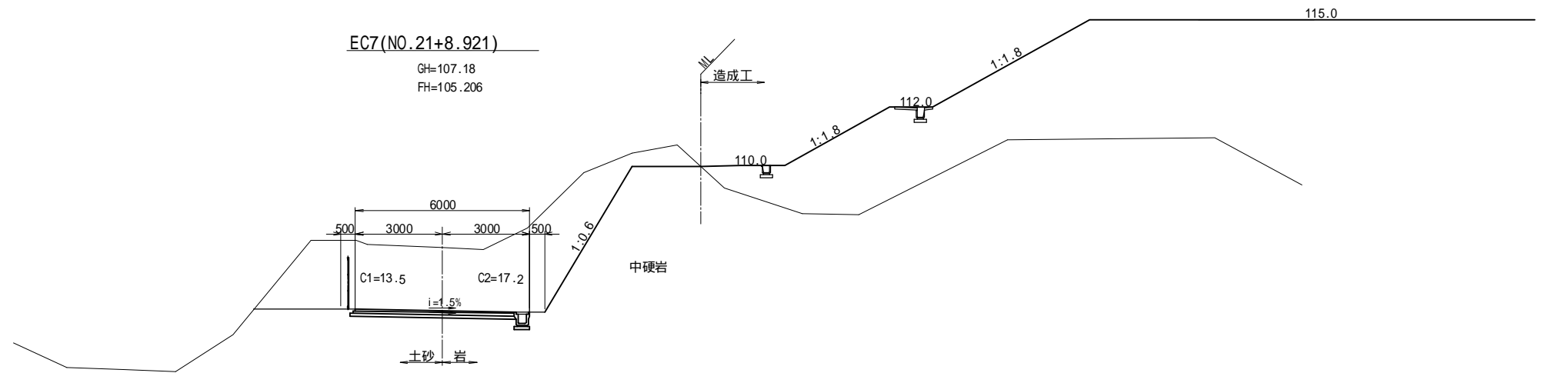
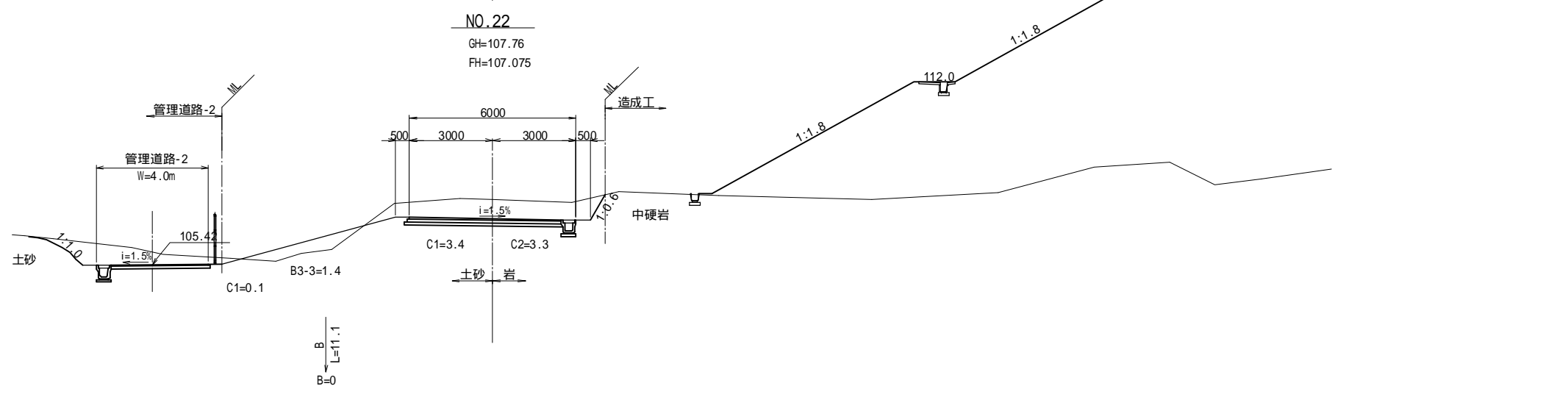
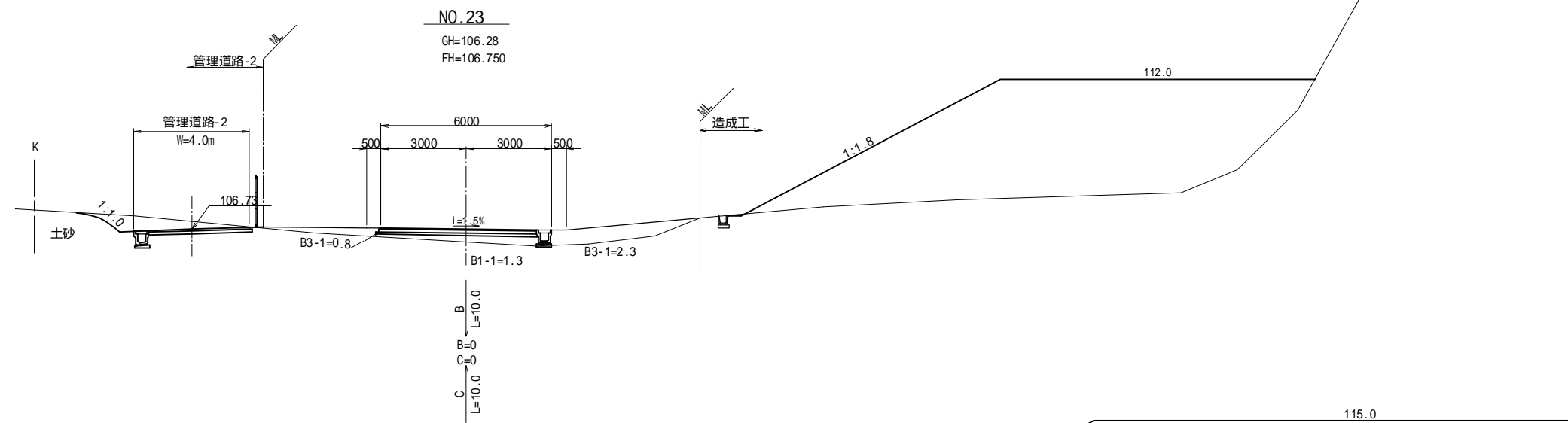
S=1:100



工 事 名	福岡都市圏南部最終処分場建設工事		
図 面 名	管理道路1 横断面图(14)		
縮 尺	1:100	図面番号	9-29
福岡都市圏南部環境事業組合			

管理道路1 横断面图(15)

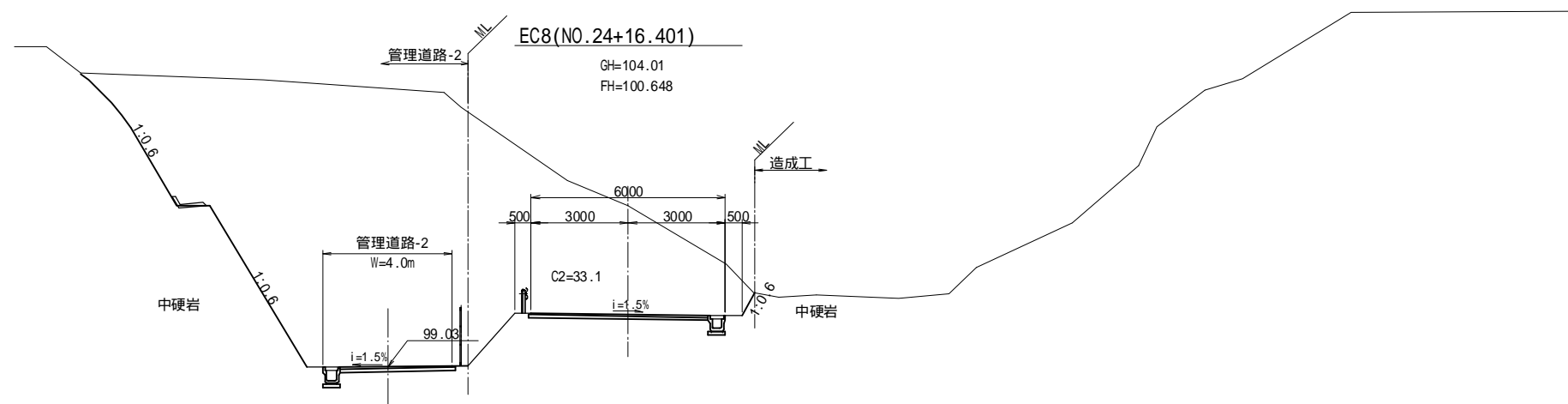
S=1:100



工事名	福岡都市圏南部最終処分場建設工事		
図面名	管理道路1 横断面图(15)		
縮尺	1:100	図面番号	9-30
福岡都市圏南部環境事業組合			

管理道路1 横断面图(16)

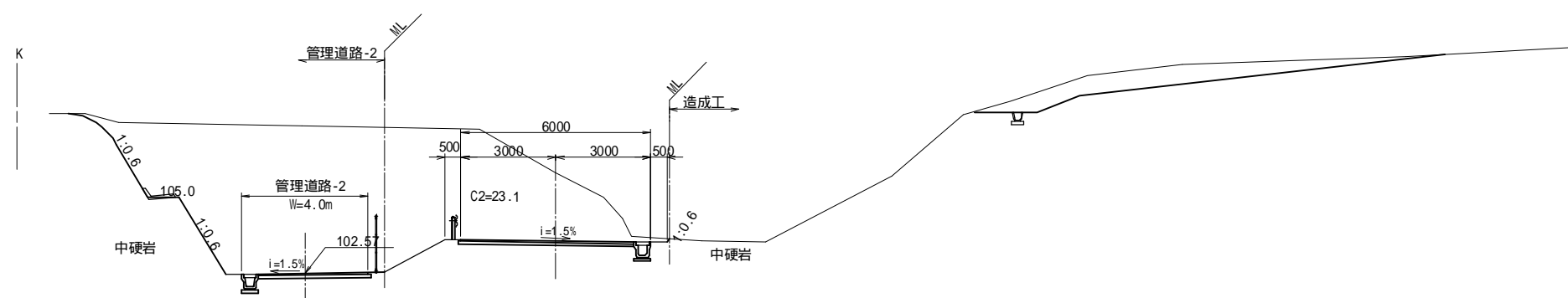
S=1:100



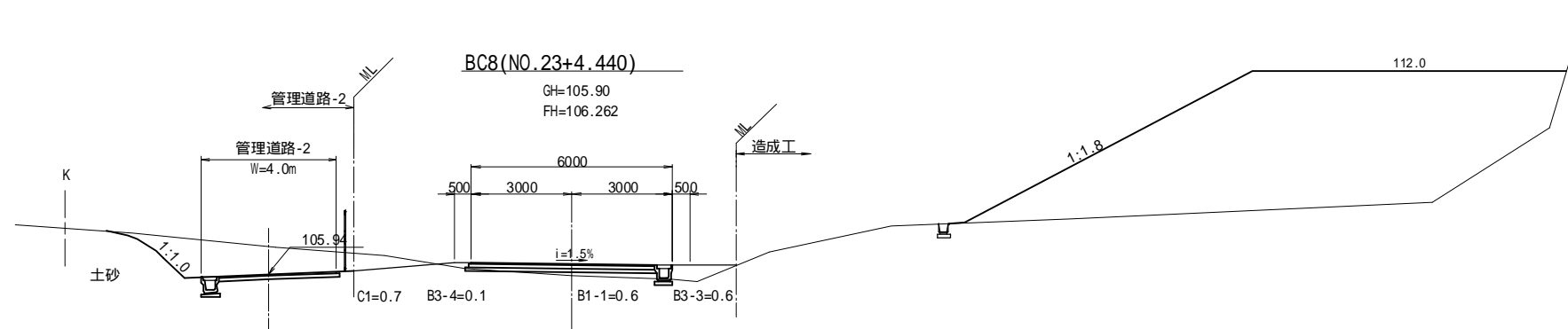
DL=95.00

NO.24

GH=105.78  
FH=103.600



DL=100.00



DL=100.00

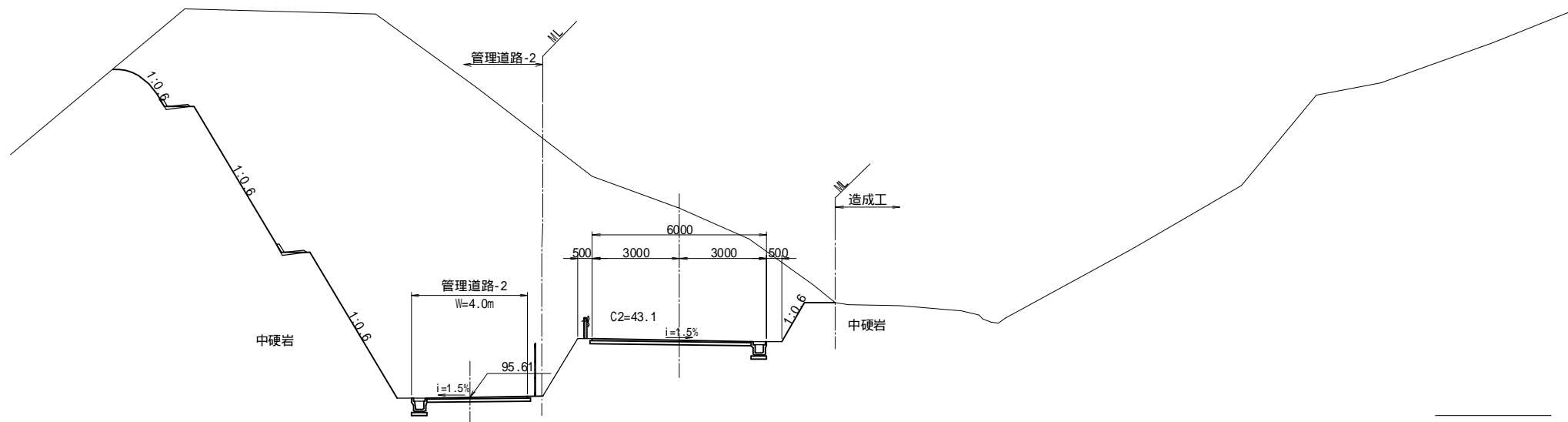
工事名	福岡都市圏南部最終処分場建設工事		
図面名	管理道路1 横断面图(16)		
縮尺	1:100	図面番号	9-31
福岡都市圏南部環境事業組合			

管理道路1 横断面图(17)

S=1:100

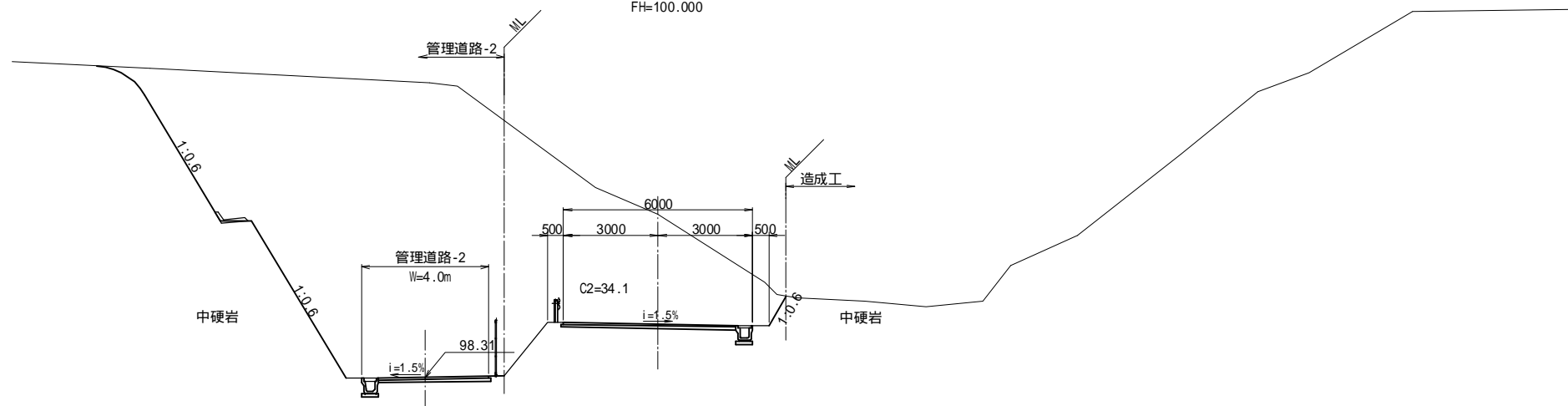
BC9(NO.25+13.480)

GH=102.12  
FH=97.574



NO.25

GH=103.49  
FH=100.000

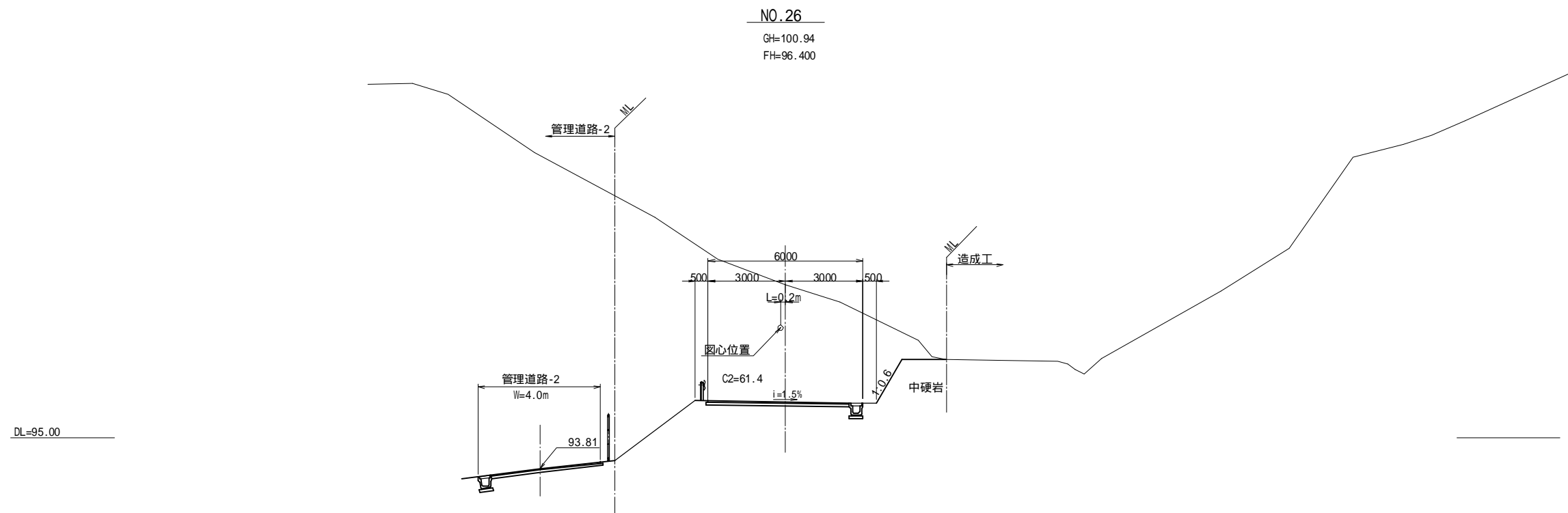
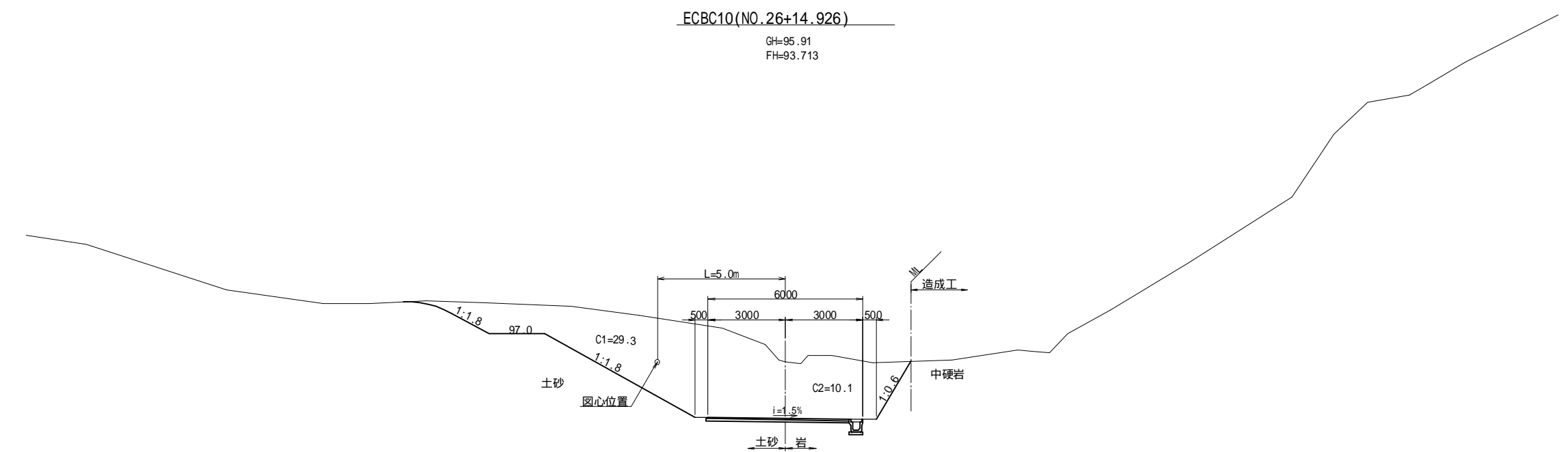


DL=95.00

DL=95.00

工事名	福岡都市圏南部最終処分場建設工事		
図面名	管理道路1 横断面图(17)		
縮尺	1:100	図面番号	9-32
福岡都市圏南部環境事業組合			

管理道路1 横断面图(18) S=1:100

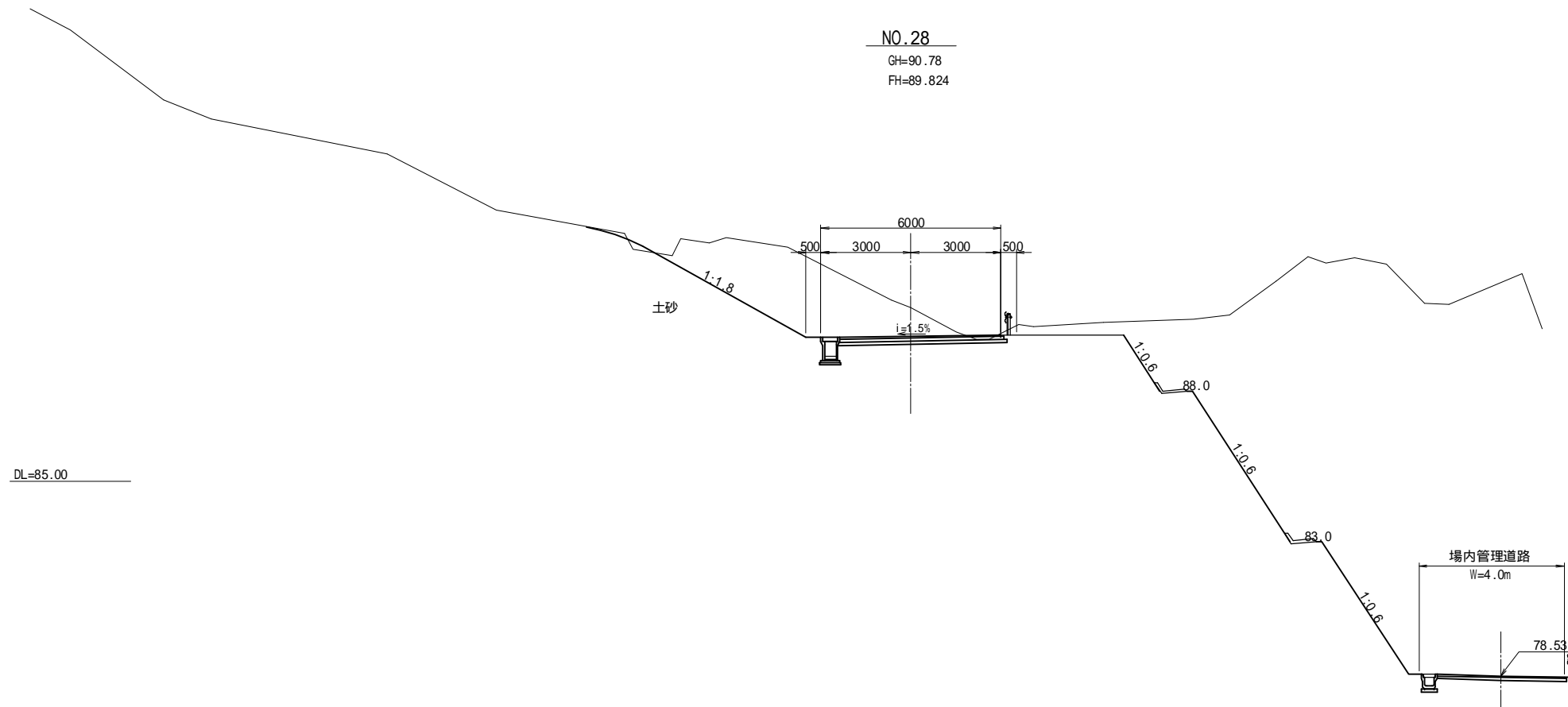


工 事 名	福岡都市圏南部最終処分場建設工事		
図 面 名	管理道路1 横断面图(18)		
縮 尺	1:100	图面番号	9-33
福岡都市圏南部環境事業組合			

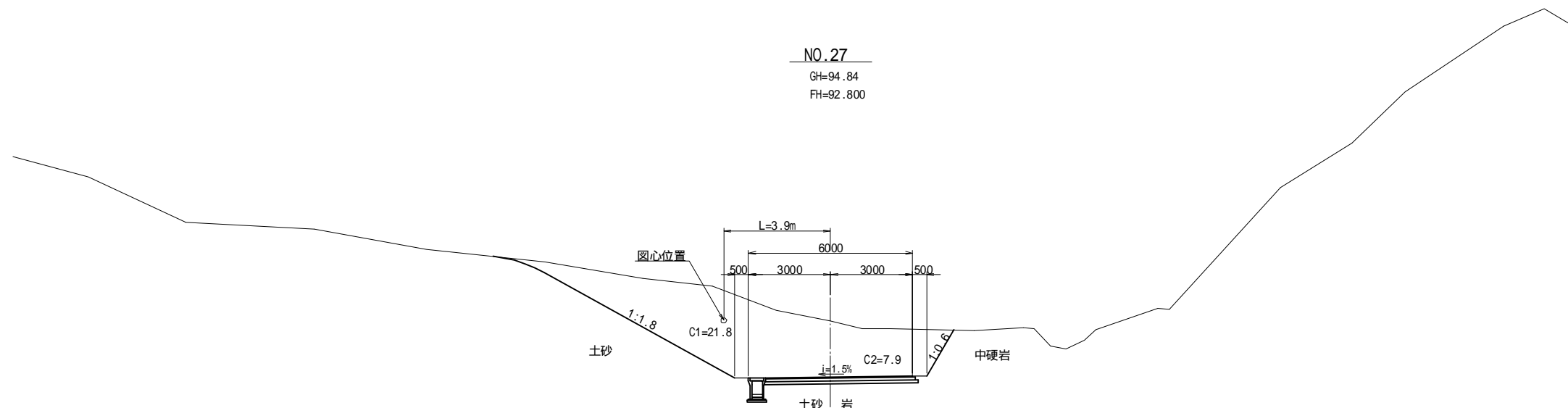
管理道路1 横断面図(19)

S=1:100

NO.28  
GH=90.78  
FH=89.824



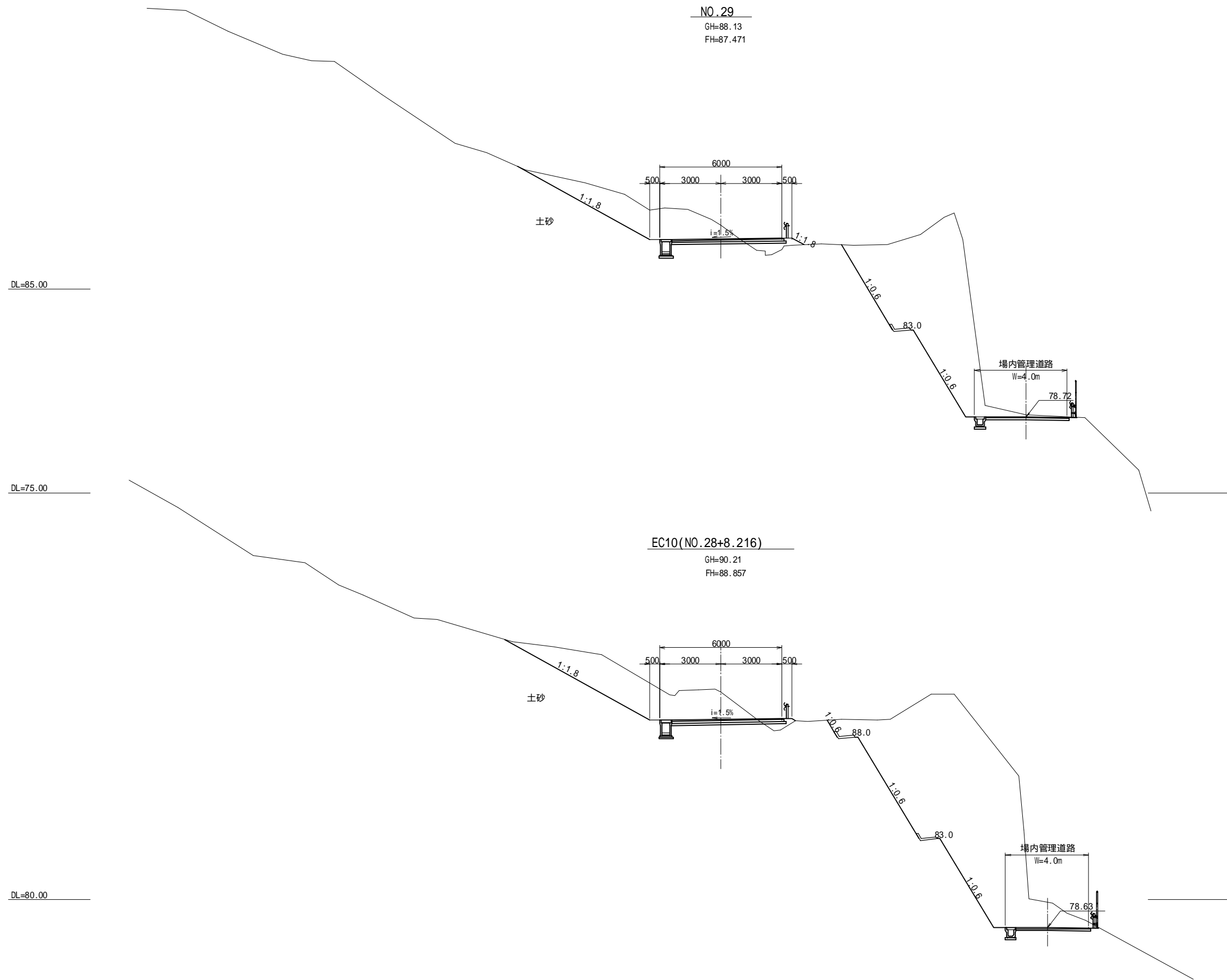
NO.27  
GH=94.84  
FH=92.800



土工は造成工にて計上

工事名	福岡都市圏南部最終処分場建設工事		
図面名	管理道路1 横断面図(19)		
縮尺	1:100	図面番号	9-34
福岡都市圏南部環境事業組合			

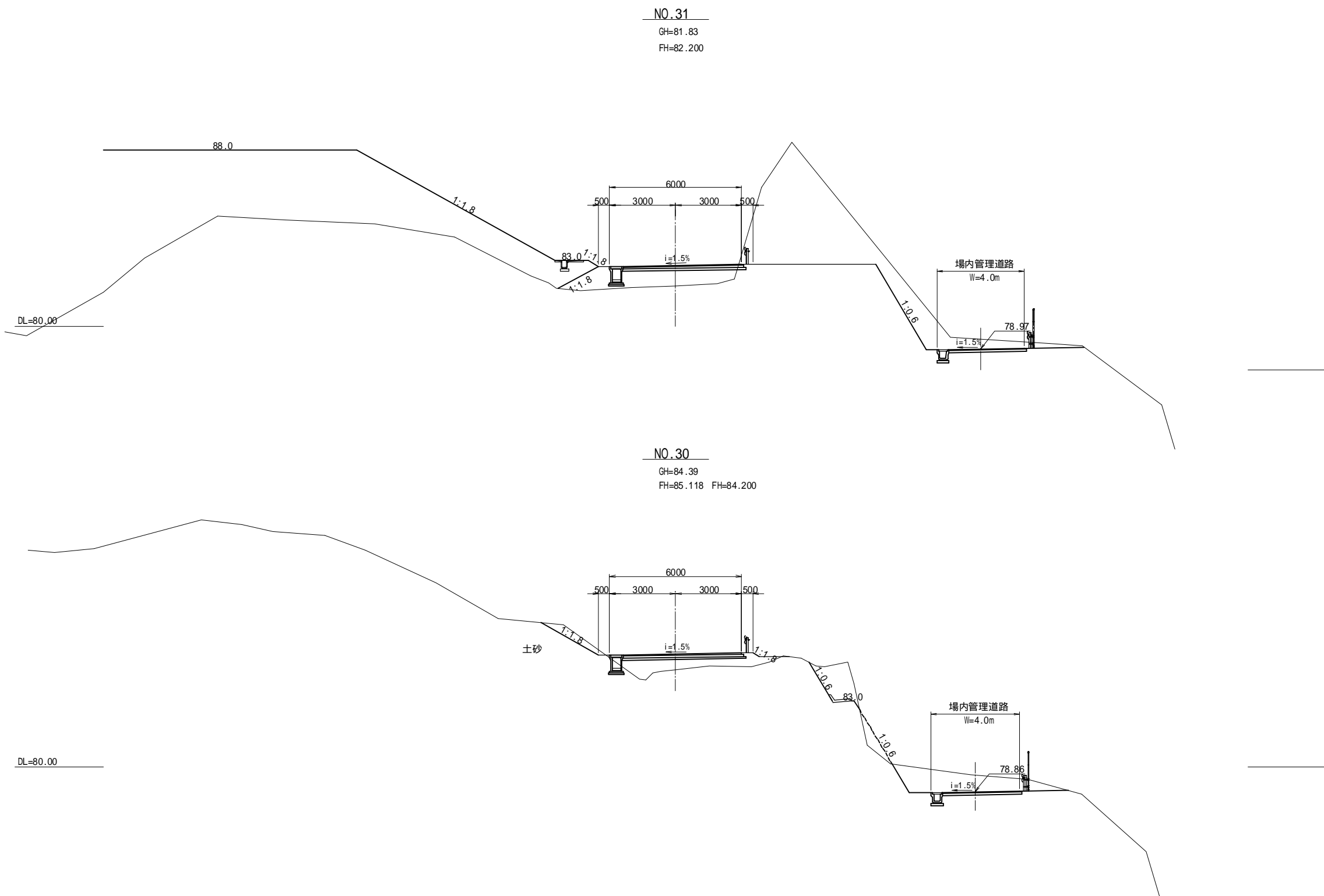
管理道路1 横断面図(20) S=1:100



土工は造成工にて計上			
工事名	福岡都市圏南部最終処分場建設工事		
図面名	管理道路1 横断面図(20)		
縮尺	1:100	図面番号	9-35
福岡都市圏南部環境事業組合			

管理道路1 横断面図(21)

S=1:100

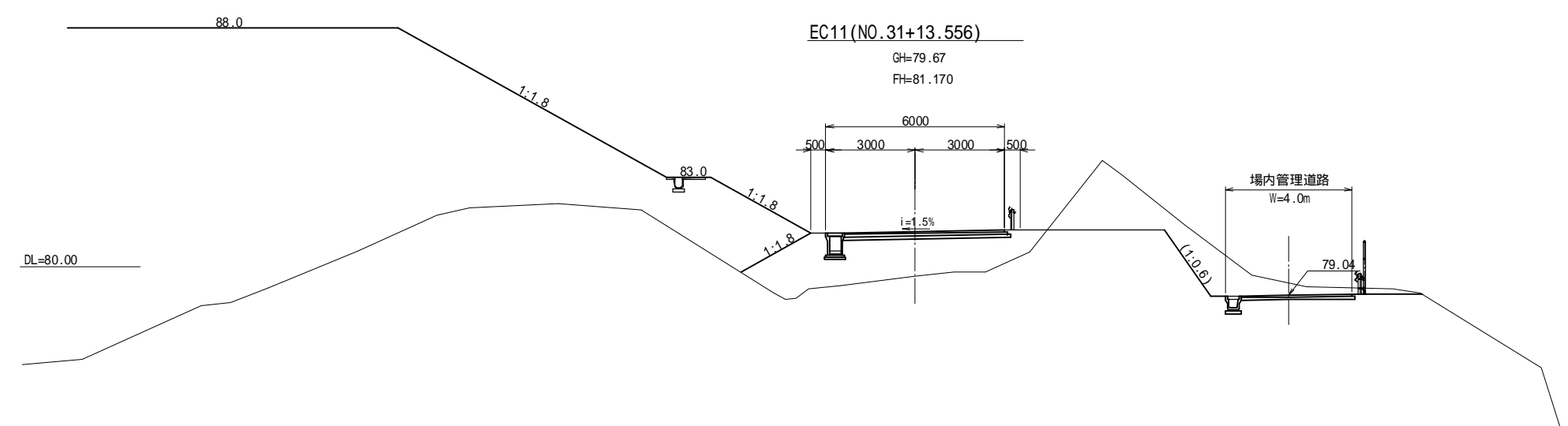
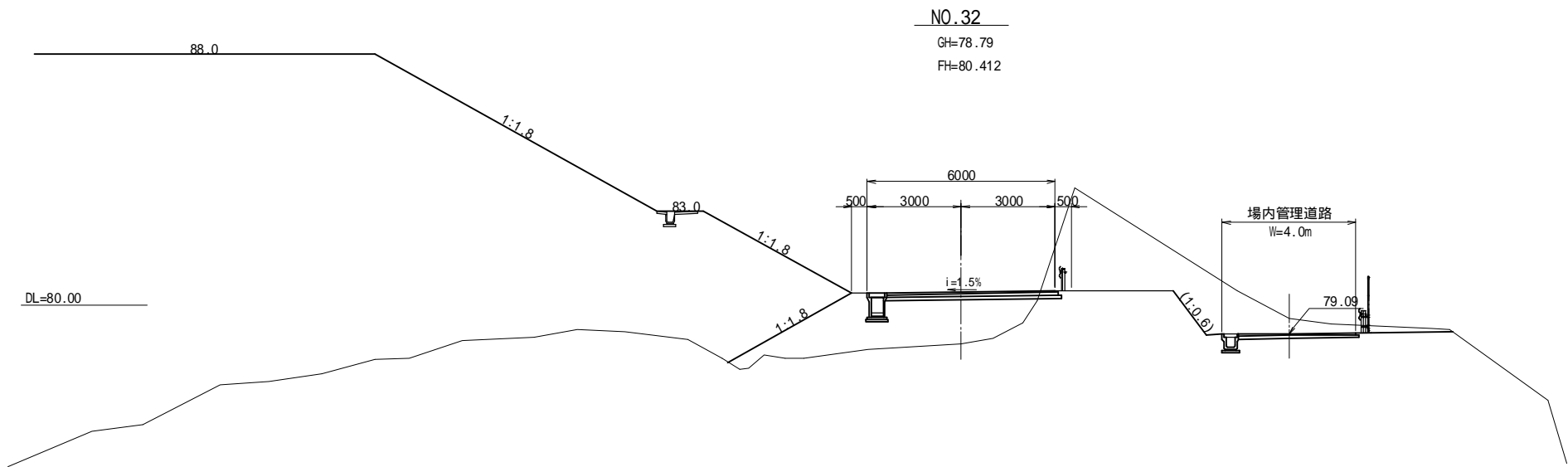


土工は造成工にて計上

工事名	福岡都市圏南部最終処分場建設工事		
図面名	管理道路1 横断面図(21)		
縮尺	1:100	図面番号	9-36
福岡都市圏南部環境事業組合			



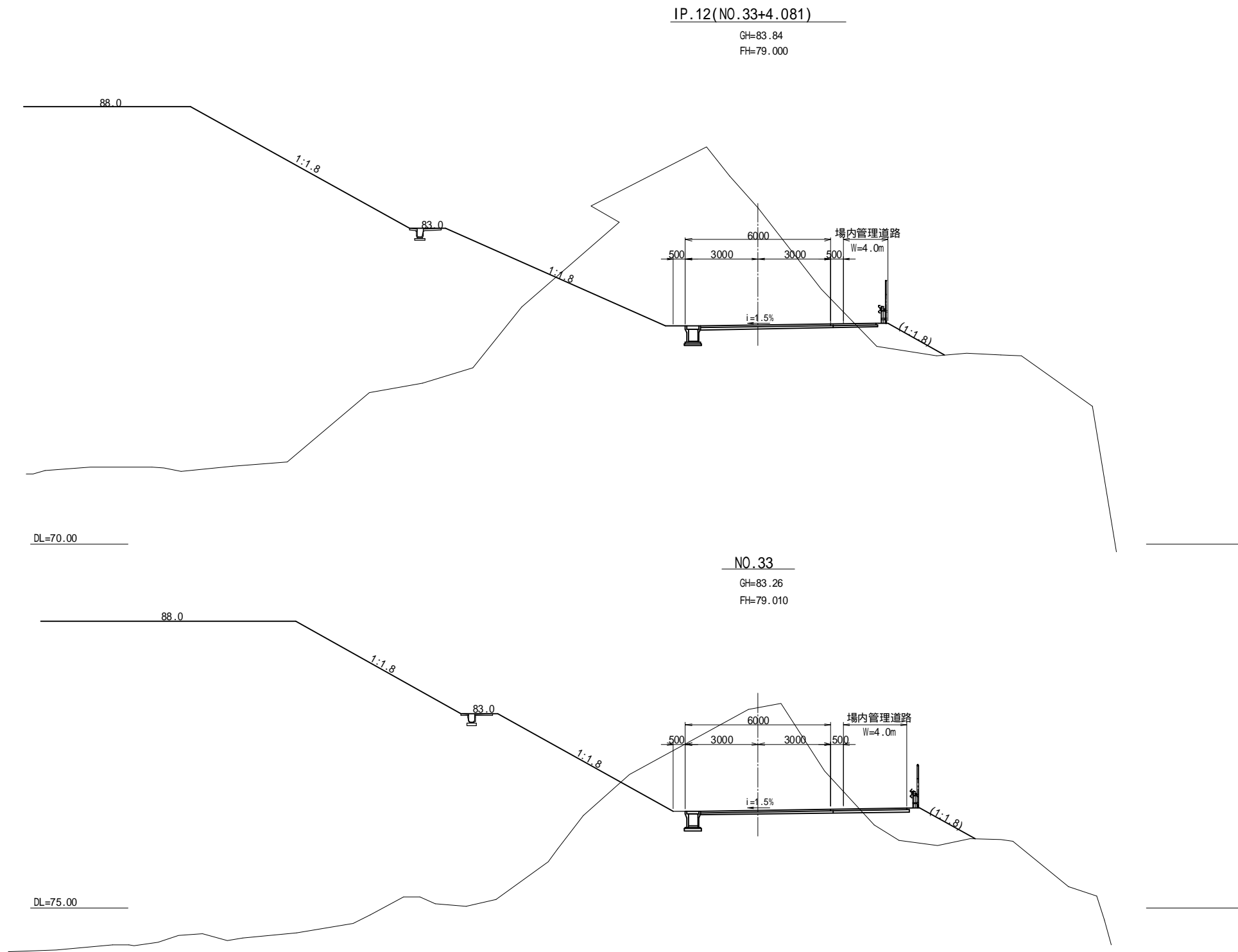
管理道路1 横断面図(22) S=1:100



土工は造成工にて計上

工事名	福岡都市圏南部最終処分場建設工事		
図面名	管理道路1 横断面図(22)		
縮尺	1:100	図面番号	9-37
福岡都市圏南部環境事業組合			

管理道路1 横断面図(23) S=1:100



土工は造成工にて計上

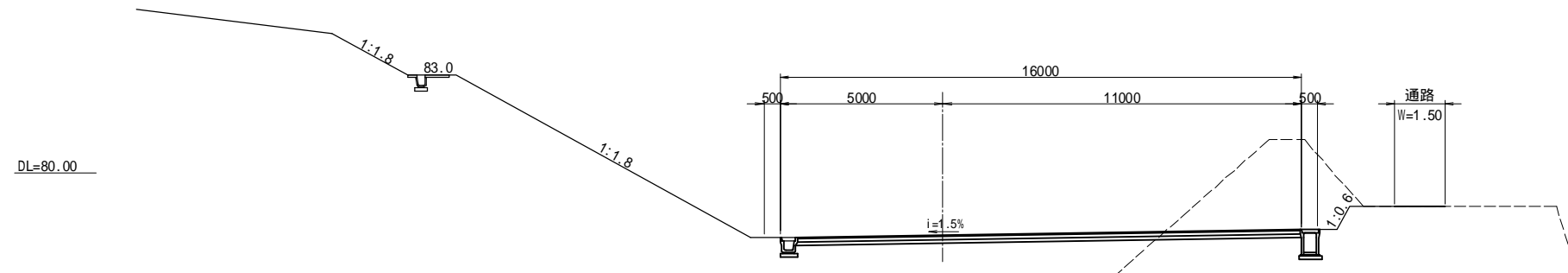
工事名	福岡都市圏南部最終処分場建設工事		
図面名	管理道路1 横断面図(23)		
縮尺	1:100	図面番号	9-38
福岡都市圏南部環境事業組合			

管理道路1 横断面図(24)

S=1:100

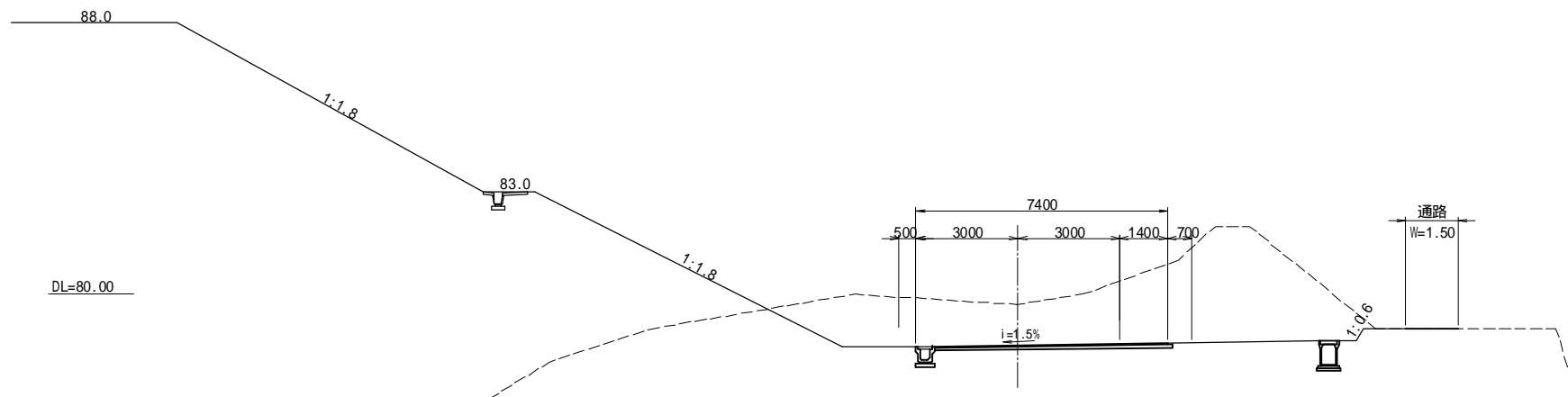
EP(NO.34+8.667)

GH=74.06  
FH=78.090



NO.34

GH=86.80  
FH=78.514

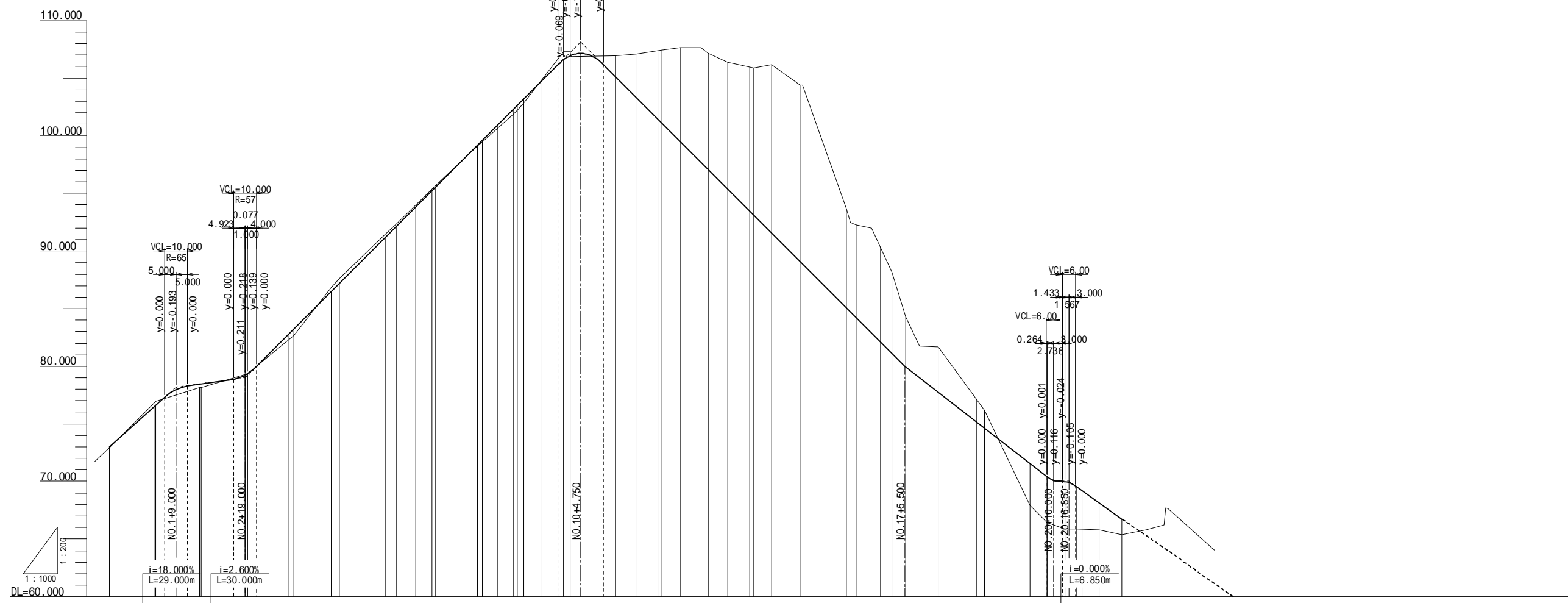


破線の地盤線は図上読み取り。  
土工は造成工にて計上

工事名	福岡都市圏南部最終処分場建設工事		
図面名	管理道路1 横断面図(24)		
縮尺	1:100	図面番号	9-39
福岡都市圏南部環境事業組合			

管理道路2 縦断図(1)

VS=1:200  
HS=1:1000

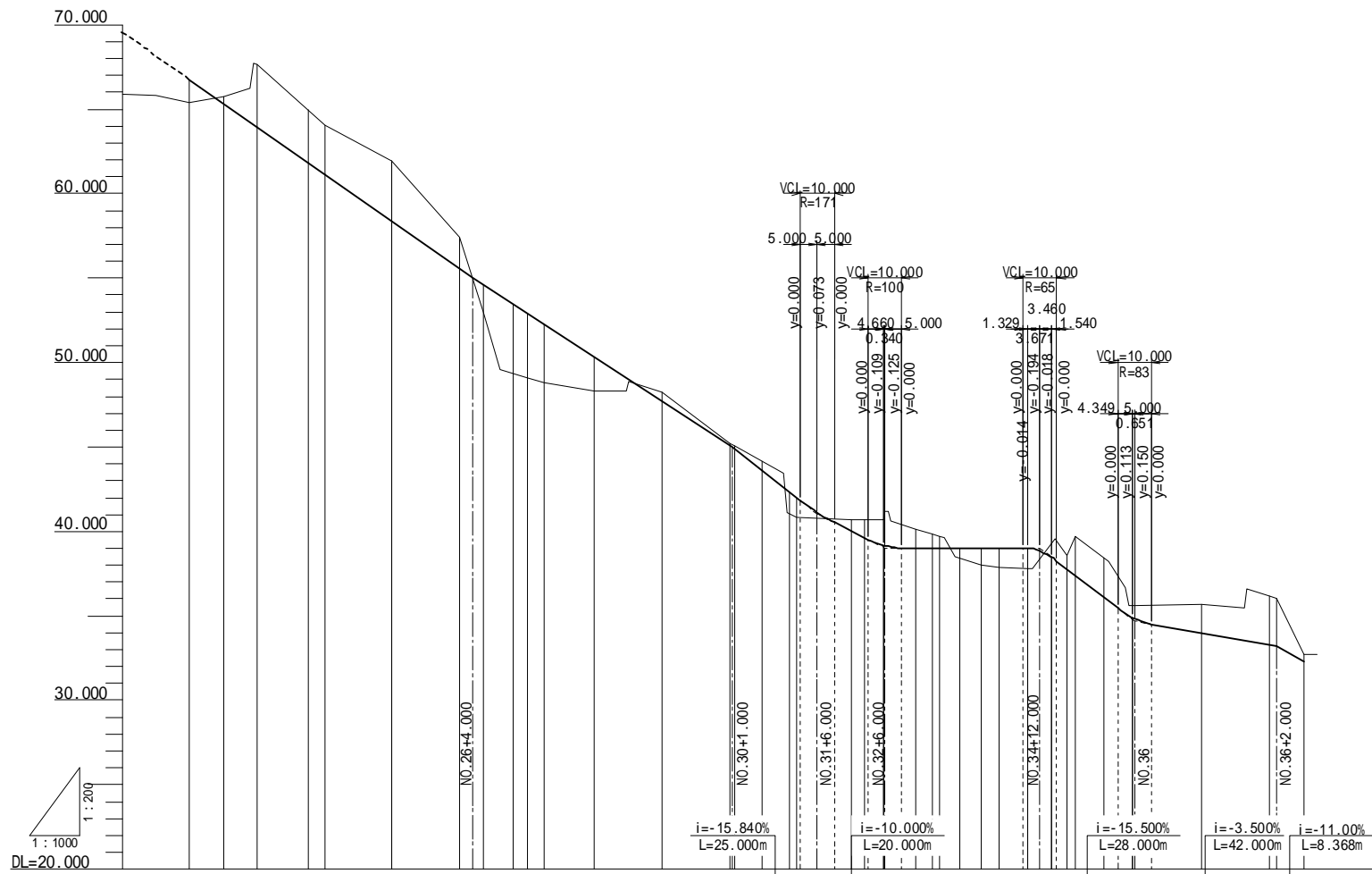


勾配	73.000		78.220		79.000		108.150		80.000		70.000		70.000		70.000	
盛土	0.08		0.32		0.37		0.06		0.13		0.43		0.41		0.32	
切土	0.33		0.08		0.04		0.33		0.42		0.30		0.20		0.19	
計画高	73.000		76.541		76.600		78.028		78.267		78.489		78.506		79.209	
地盤高	72.92		76.93		78.17		79.29		79.38		82.68		86.81		87.62	
追加距離	0.000		19.672		20.000		29.000		32.000		39.343		40.000		58.923	
単距離	0.000		19.672		0.328		9.000		7.343		18.923		0.077		16.158	
測点	BPBC1		SP.1		NO.1		+12.000		EC.1		NO.2		BC.2		+19.000	
曲線	IP.1		IP.2		IP.3		IP.4		IP.5		IP.6		IP.7		IP.8	
片勾配	1:5.0%		1:5.0%		1:5.0%		1:5.0%		1:5.0%		1:5.0%		1:5.0%		1:5.0%	
	0.00		19.672		9.000		7.343		18.923		0.077		16.158		15.393	
	73.000		76.541		76.600		78.028		78.267		78.489		78.506		79.209	
	72.92		76.93		78.17		79.29		79.38		82.68		86.81		87.62	
	0.000		19.672		20.000		29.000		32.000		39.343		40.000		58.923	
	0.000		19.672		0.328		9.000		7.343		18.923		0.077		16.158	
	BPBC1		SP.1		NO.1		+12.000		EC.1		NO.2		BC.2		+19.000	
	IP.1		IP.2		IP.3		IP.4		IP.5		IP.6		IP.7		IP.8	
	1:5.0%		1:5.0%		1:5.0%		1:5.0%		1:5.0%		1:5.0%		1:5.0%		1:5.0%	

工事名	福岡都市圏南部最終処分場建設工事		
図面名	管理道路2縦断図(1)		
縮尺	VS=1:200	図面番号	9-40
	HS=1:1000		
福岡都市圏南部環境事業組合			

# 管理道路2 縦断図(2)

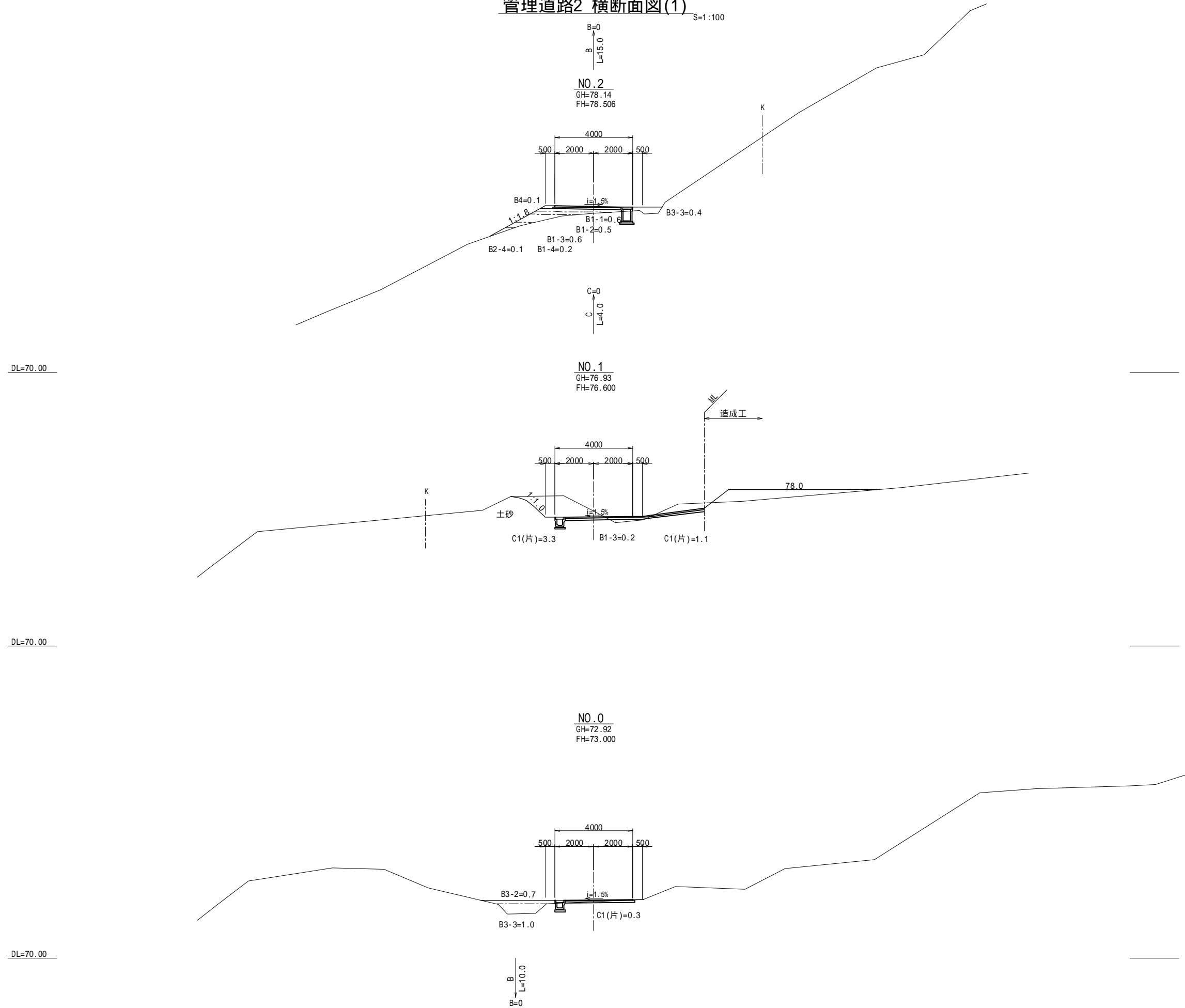
VS=1: 200  
HS=1: 1000



勾配	盛土	切土	計画高	地盤高	追加距離	単距離	測点	曲線	片勾配 摺付け図
$i=-14.00\%$ $L=107.130m$	1.36	0.44	66.759	65.40	440.000	10.172	NO.22	$L=20.412$ $IA=157^\circ 55' 14''$ $R=18.000$ $CL=49.612$ $TL=92.260$ $SL=76.000$	$-1.50\%$   $-1.50\%$   $-1.331$   $-1.50\%$
55.000	1.60	1.85	55.560	57.41	520.000	20.000	NO.26	$L=27.138$ $IA=22^\circ 37' 42''$ $R=50.000$ $CL=18.036$ $TL=18.036$ $SL=0.821$	
$i=-13.000\%$ $L=77.000m$	3.85	3.57	58.380	61.93	499.852	19.852	EC.11		
44.990	3.47	3.47	58.360	61.93	500.000	0.148	NO.25		
41.030	1.99	0.53	53.441	49.07	540.000	4.009	NO.27		
39.030	1.28	0.23	53.441	48.80	544.992	4.992	EC.12		
$i=0.000\%$ $L=46.000m$	1.11	0.12	52.271	48.33	560.000	15.008	NO.28		
41.030	1.09	0.69	50.320	48.25	560.000	20.000	NO.29		
39.030	1.09	0.23	47.720	45.22	600.000	20.000	NO.30		
39.030	1.09	0.12	44.990	45.04	601.429	1.000	NO.31		
39.030	1.09	0.12	44.990	45.04	601.429	0.429	BC.13		
39.030	1.09	0.69	43.626	41.05	609.611	8.182	SP.13		
39.030	1.09	0.69	42.330	40.87	617.793	8.182	EC.13		
39.030	1.09	0.69	41.990	40.87	620.000	2.207	NO.31		
39.030	1.09	0.69	41.103	40.71	626.000	6.000	NO.31		
39.030	1.09	0.69	40.023	40.71	636.068	10.068	BC.14		
39.030	1.09	0.69	39.630	40.72	640.000	3.932	NO.32		
39.030	1.09	0.69	39.173	40.72	645.660	5.660	SP.14		
39.030	1.09	0.69	39.155	40.72	646.000	0.340	NO.32		
39.030	1.09	0.69	39.030	40.13	655.252	9.252	EC.14		
39.030	1.09	0.69	39.030	39.84	662.000	4.748	NO.33		
39.030	1.09	0.69	39.030	39.75	662.152	2.152	BC.15		
39.030	1.09	0.69	39.030	39.75	668.376	6.226	SP.15		
39.030	1.09	0.69	39.030	37.99	674.604	6.226	EC.15		
39.030	1.09	0.69	39.030	37.88	680.000	5.396	NO.34		
39.030	1.09	0.69	39.016	37.81	688.329	8.329	BC.16		
39.030	1.09	0.69	38.936	37.81	692.000	3.671	NO.34		
39.030	1.09	0.69	38.790	38.61	700.000	4.539	NO.35		
39.030	1.09	0.69	37.388	38.61	702.593	2.593	EC.16		
39.030	1.09	0.69	36.089	38.61	710.971	8.378	SP.17		
39.030	1.09	0.69	34.904	35.58	719.349	8.378	EC.17		
39.030	1.09	0.69	34.840	35.60	720.000	0.651	NO.36		
39.030	1.09	0.69	33.990	35.68	740.000	20.000	NO.37		
39.030	1.09	0.69	33.290	36.19	760.000	20.000	NO.38		
39.030	1.09	0.69	33.220	36.19	762.000	2.000	EC.18		
39.030	1.09	0.69	32.216	32.71	770.368	8.368	EP		

工事名	福岡都市圏南部最終処分場建設工事		
図面名	管理道路2縦断図(2)		
縮尺	VS=1: 200	図面番号	9-41
	HS=1: 1000		
福岡都市圏南部環境事業組合			

管理道路2 横断面图(1) S=1:100

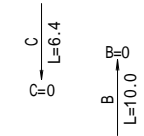
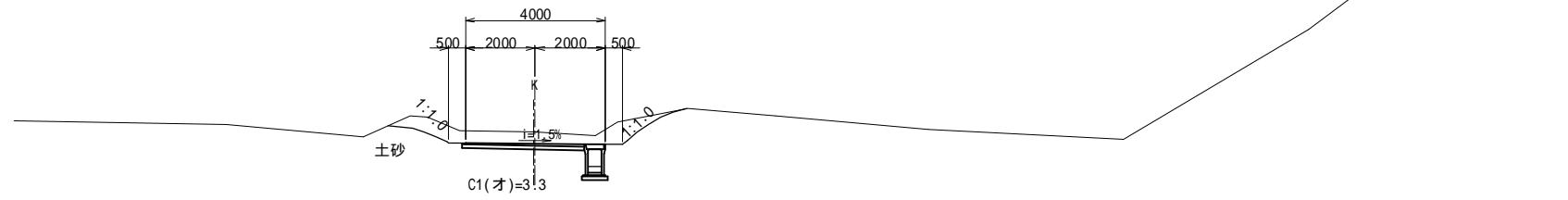


工事名	福岡都市圏南部最終処分場建設工事		
図面名	管理道路2 横断面图(1)		
縮尺	1:100	図面番号	9-42
福岡都市圏南部環境事業組合			

管理道路2 横断面图(2) S=1:100

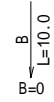
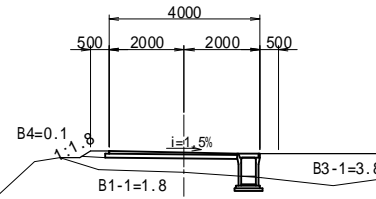
DL=80.00

EC2(NO.4+16.393)  
GH=86.81  
FH=86.479



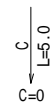
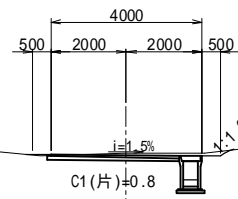
NO.4  
GH=82.68  
FH=83.200

DL=75.00



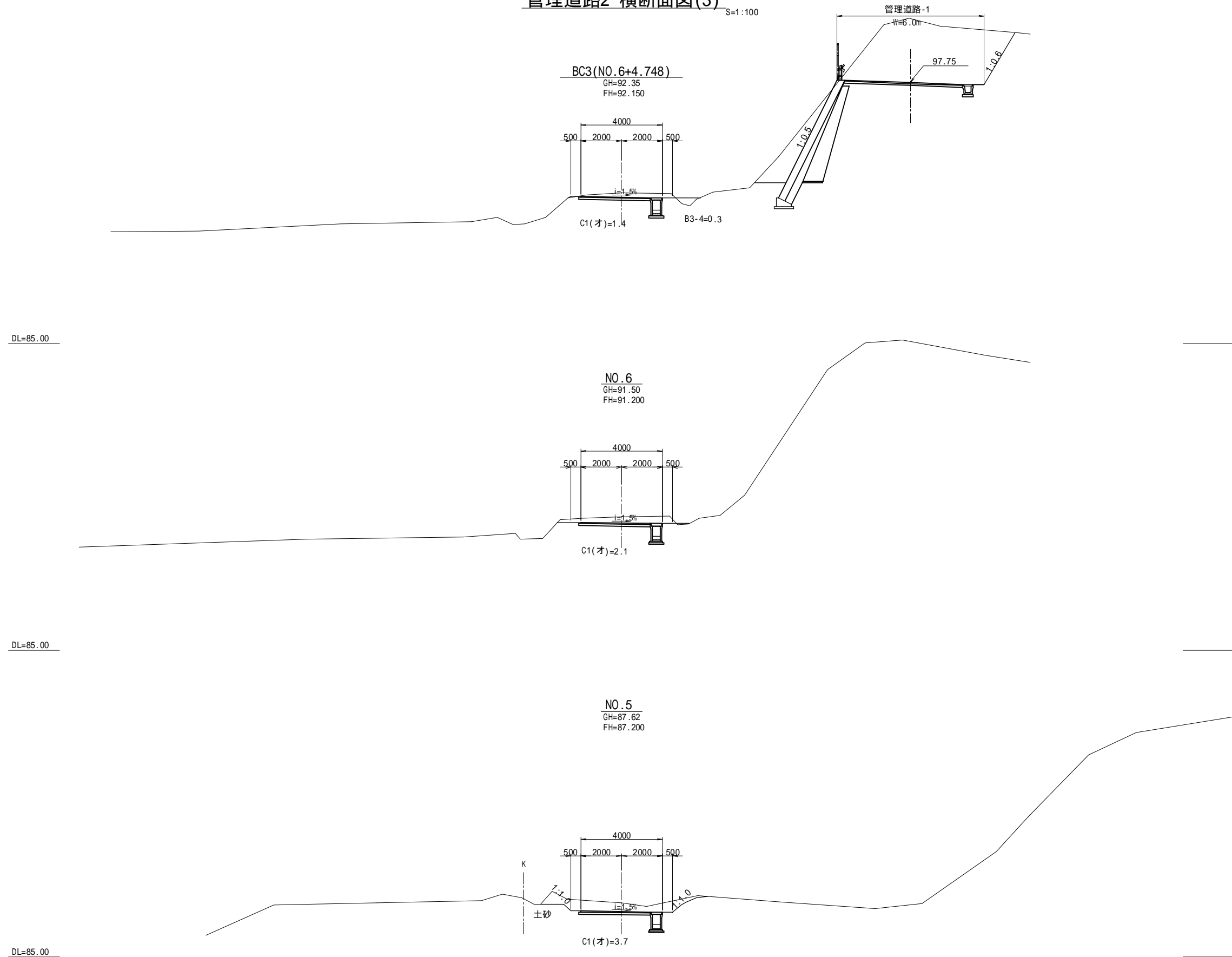
NO.3  
GH=79.38  
FH=79.339

DL=75.00



工事名	福岡都市圏南部最終処分場建設工事		
図面名	管理道路2 横断面图(2)		
縮尺	1:100	図面番号	9-43
福岡都市圏南部環境事業組合			

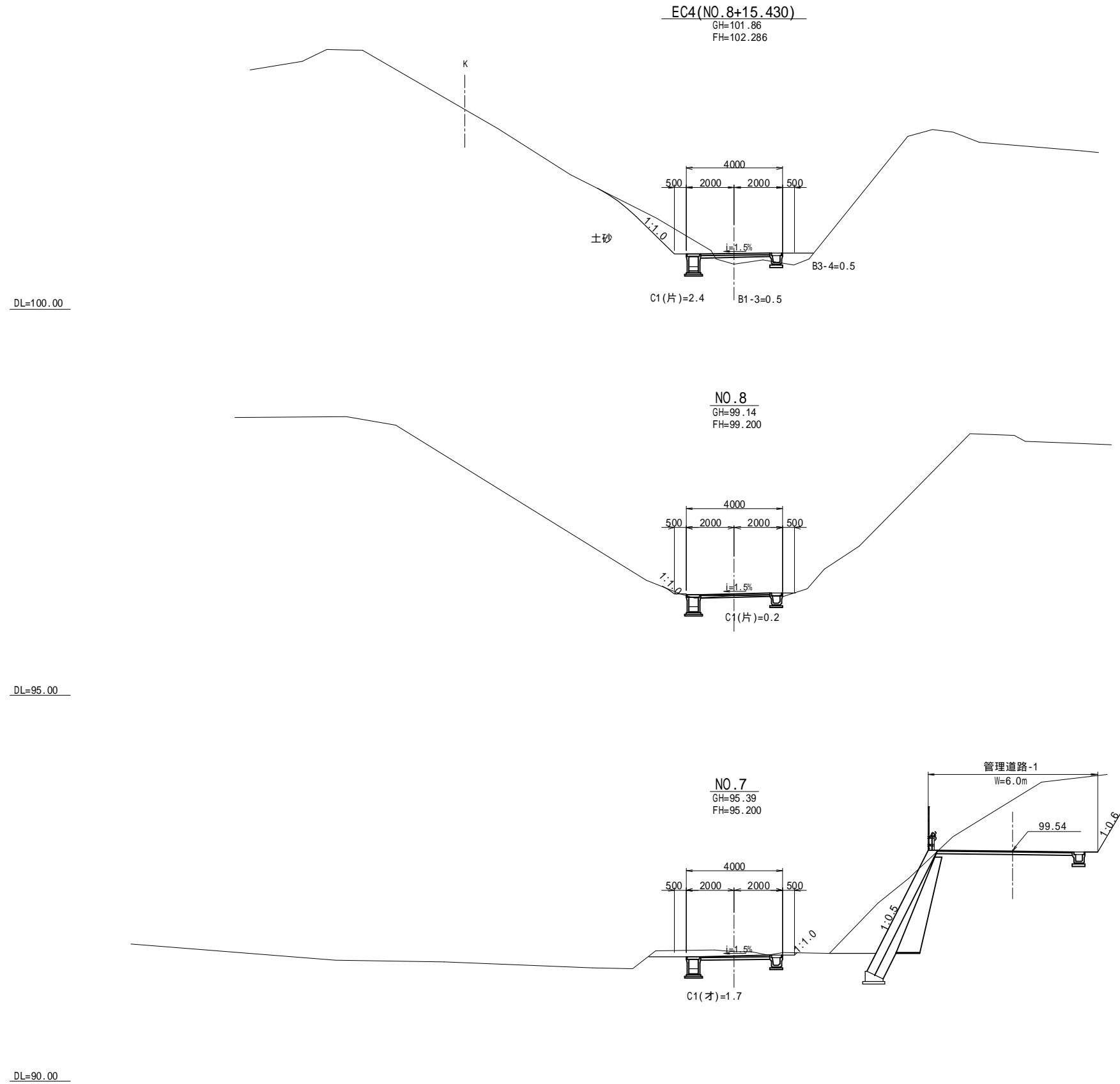
管理道路2 横断面图(3) S=1:100



工事名	福岡都市圏南部最終処分場建設工事		
図面名	管理道路2 横断面图(3)		
縮尺	1:100	図面番号	9-44
福岡都市圏南部環境事業組合			

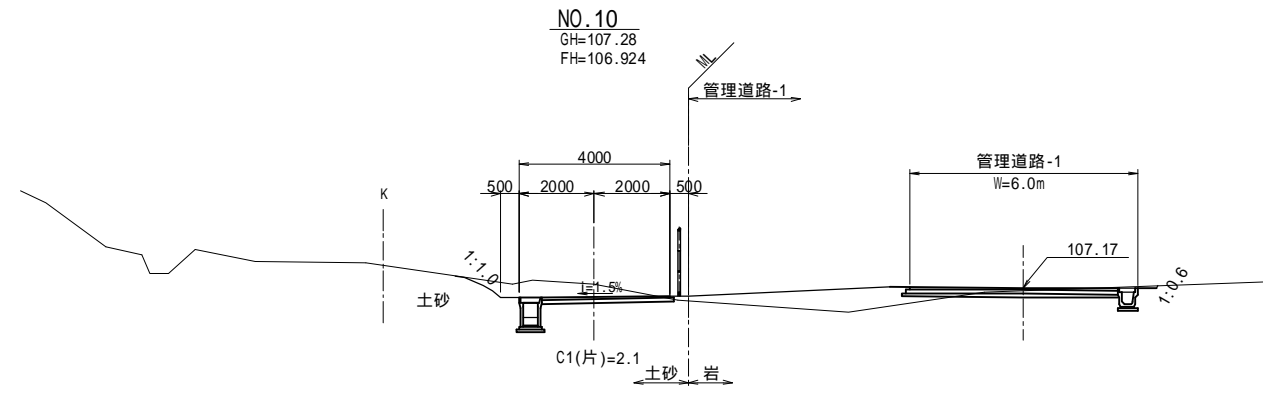


管理道路2 横断面图(4) S=1:100

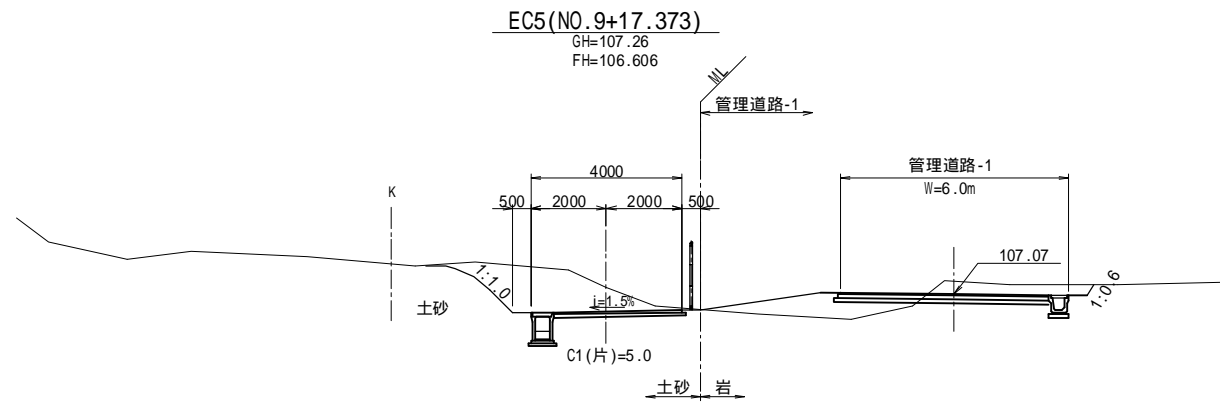


工事名	福岡都市圏南部最終処分場建設工事		
図面名	管理道路2 横断面图(4)		
縮尺	1:100	図面番号	9-45
福岡都市圏南部環境事業組合			

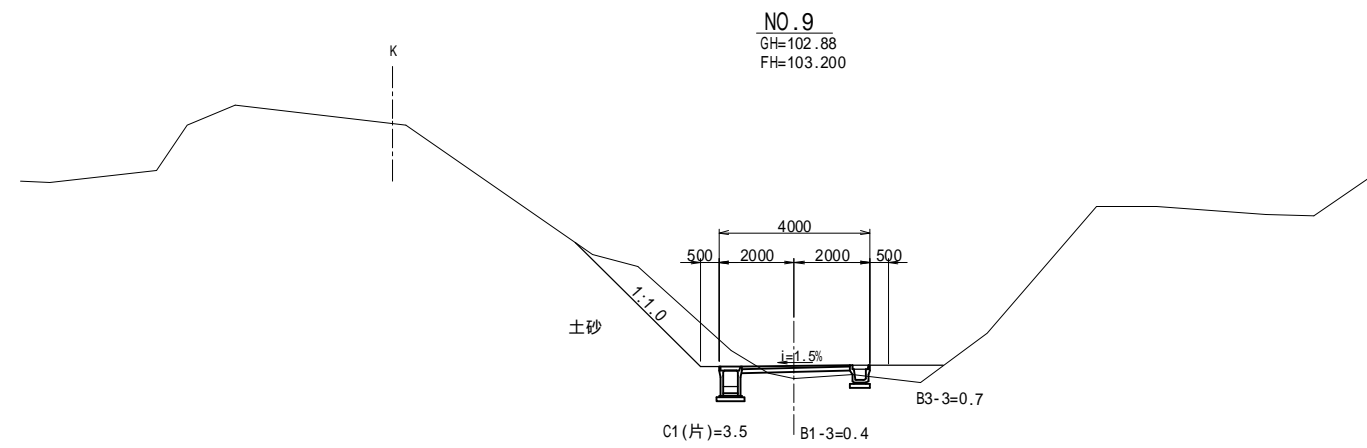
管理道路2 横断面图(5) S=1:100



DL=100.00



DL=100.00

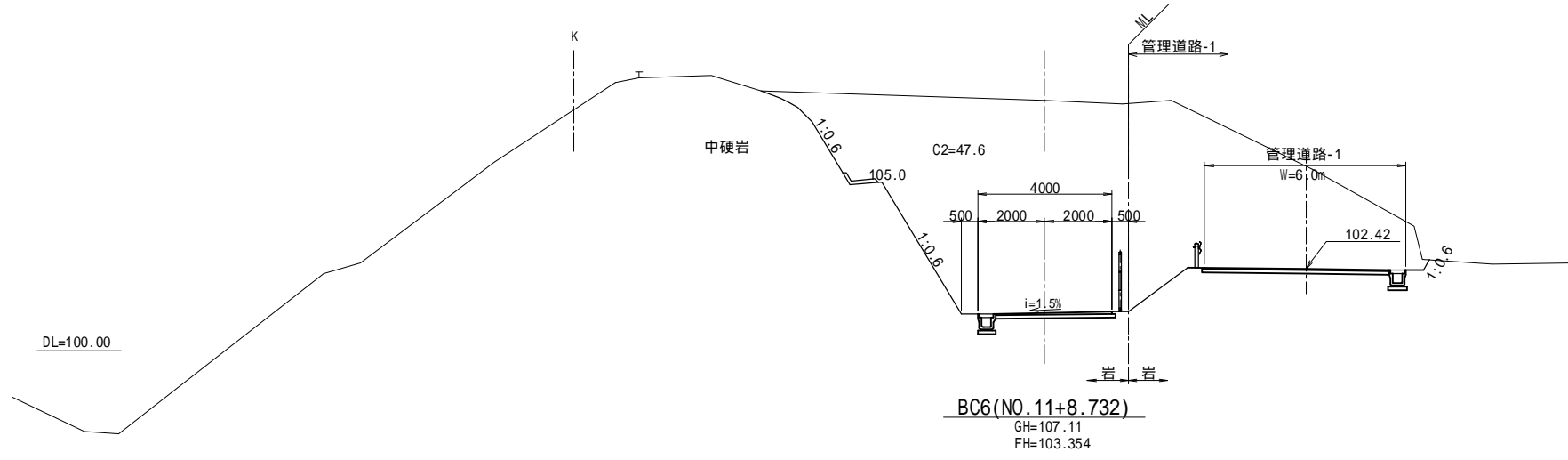


DL=100.00

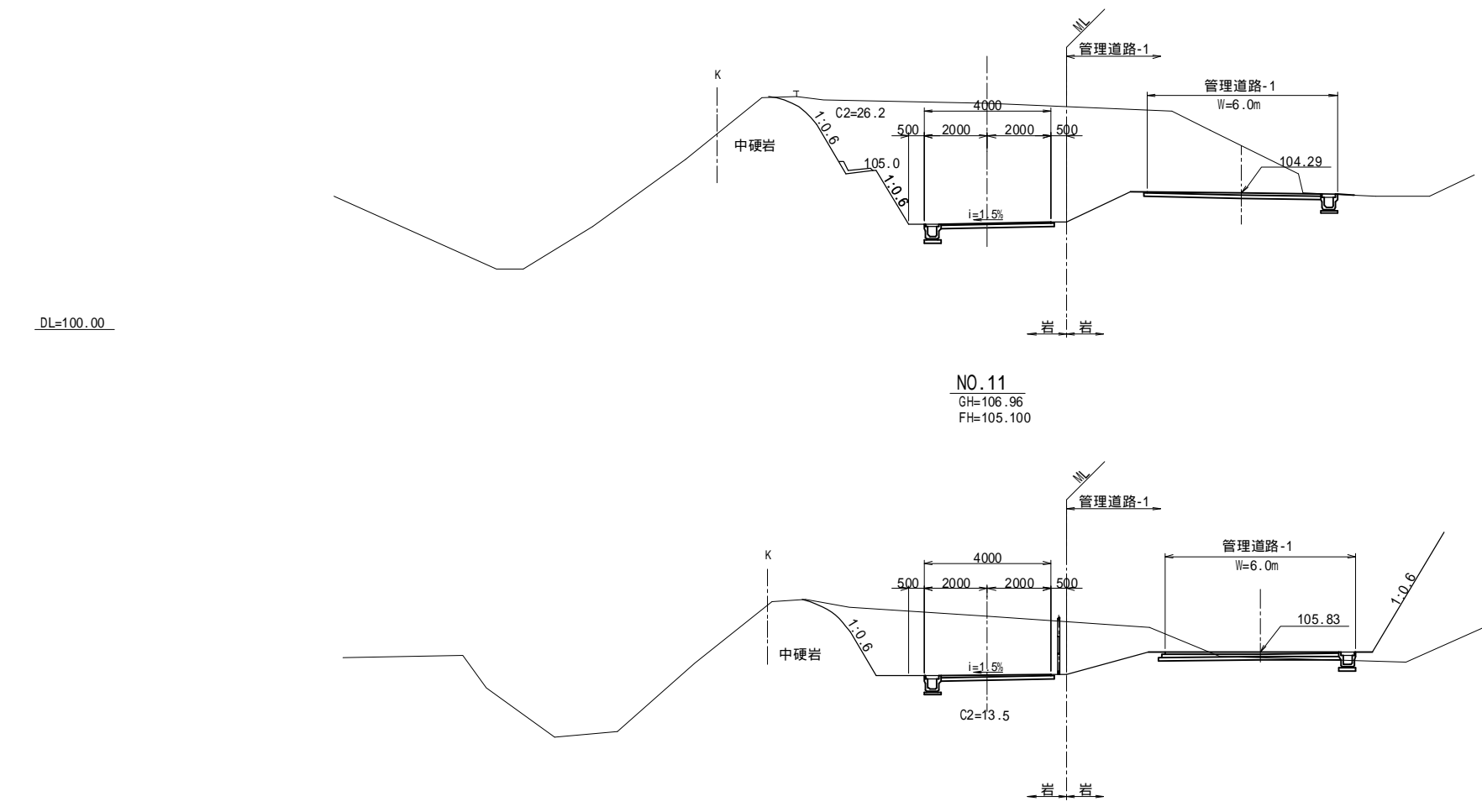
工事名	福岡都市圏南部最終処分場建設工事		
図面名	管理道路2 横断面图(5)		
縮尺	1:100	図面番号	9-46
福岡都市圏南部環境事業組合			

管理道路2 横断面图(6) S=1:100

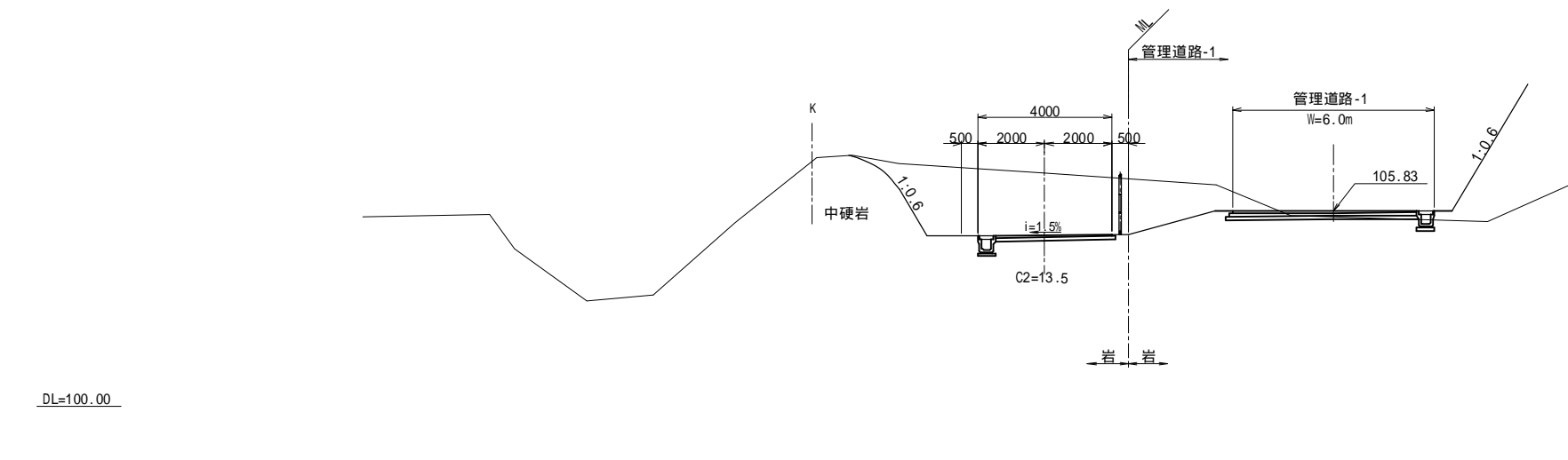
NO.12  
GH=107.41  
FH=101.100



NO.11  
GH=106.96  
FH=105.100



NO.11  
GH=106.96  
FH=105.100



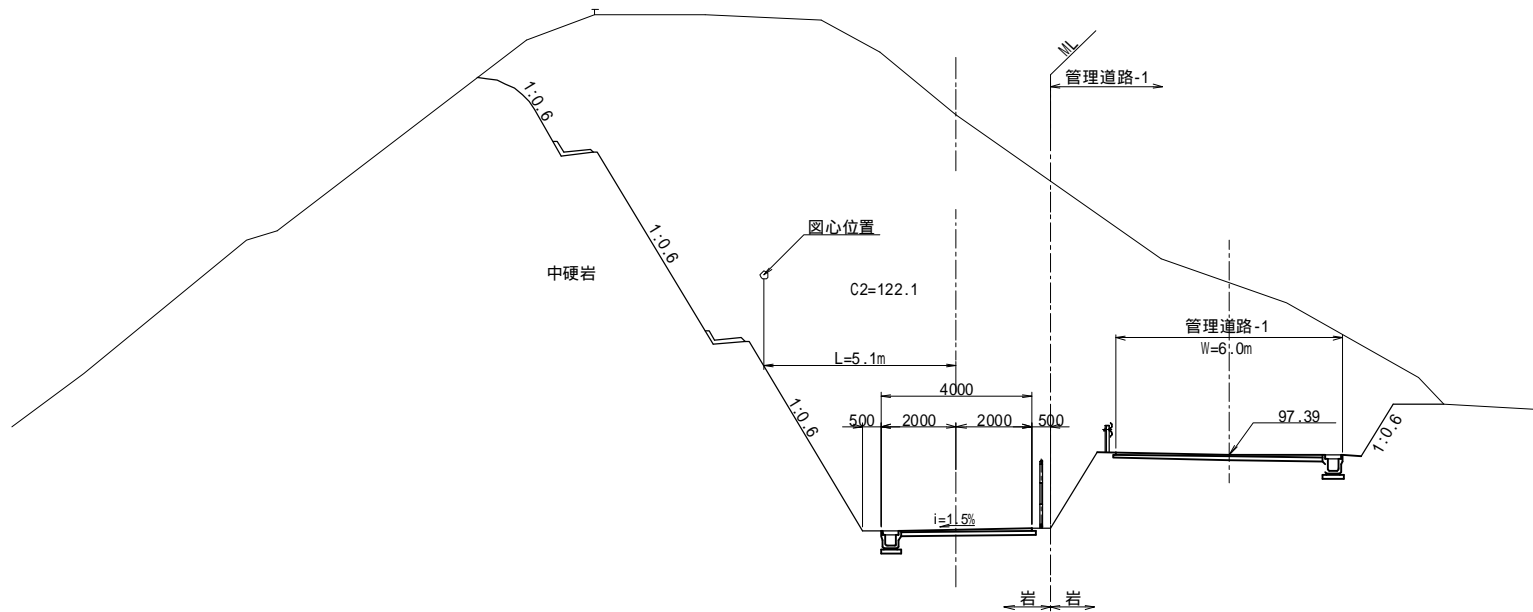
工 事 名	福岡都市圏南部最終処分場建設工事		
図 面 名	管理道路2 横断面图(6)		
縮 尺	1:100	図面番号	9-47
福岡都市圏南部環境事業組合			

管理道路2 横断面图(7)

BC7(NO.13+8.539) S=1:100

GH=106.37  
FH=95.392

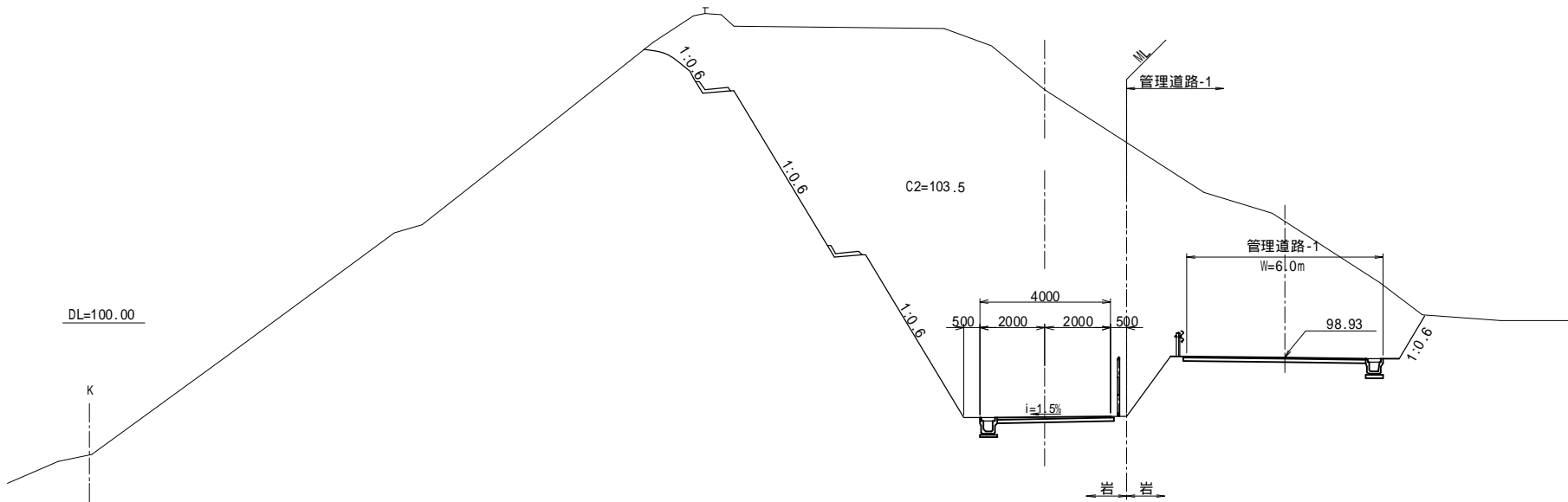
DL=100.00



NO.13  
GH=107.13  
FH=97.100

DL=100.00

K

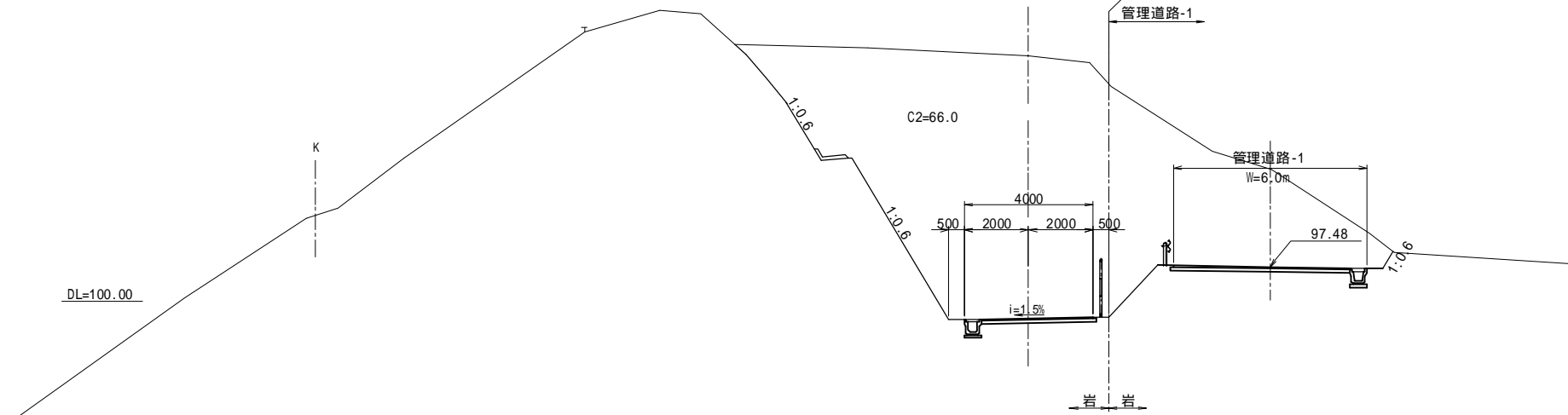


EC6(NO.12+8.047)

GH=107.64  
FH=99.490

DL=100.00

K



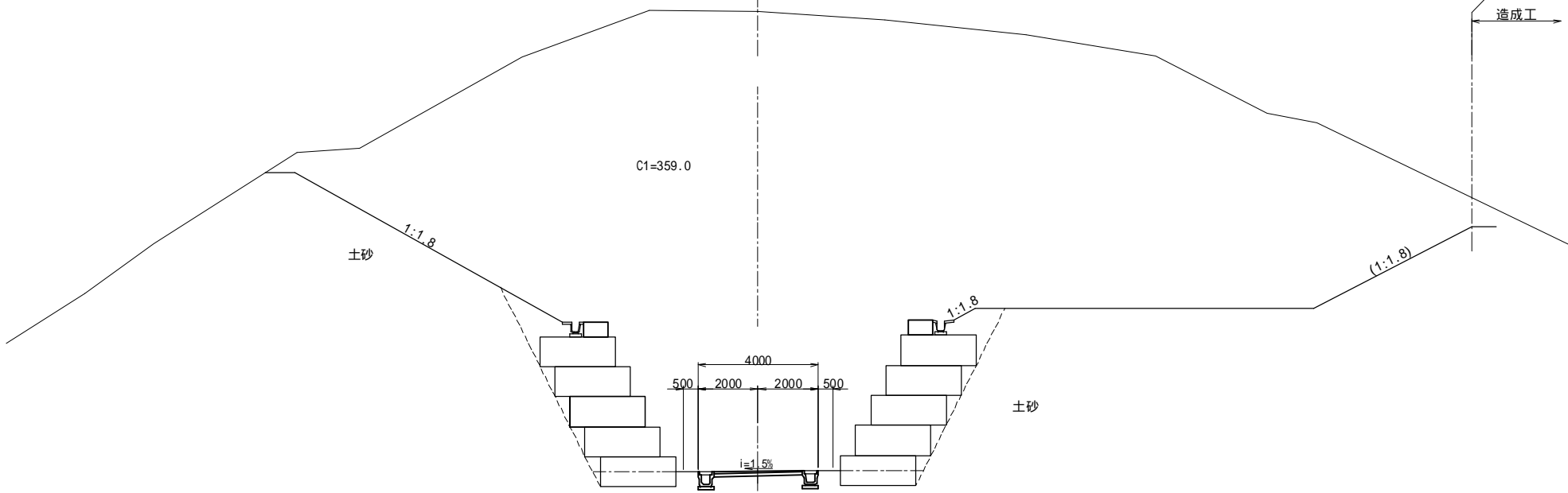
工事名	福岡都市圏南部最終処分場建設工事		
図面名	管理道路2 横断面图(7)		
縮尺	1:100	図面番号	9-48
福岡都市圏南部環境事業組合			

NO.15  
GH=104.41  
FH=89.100

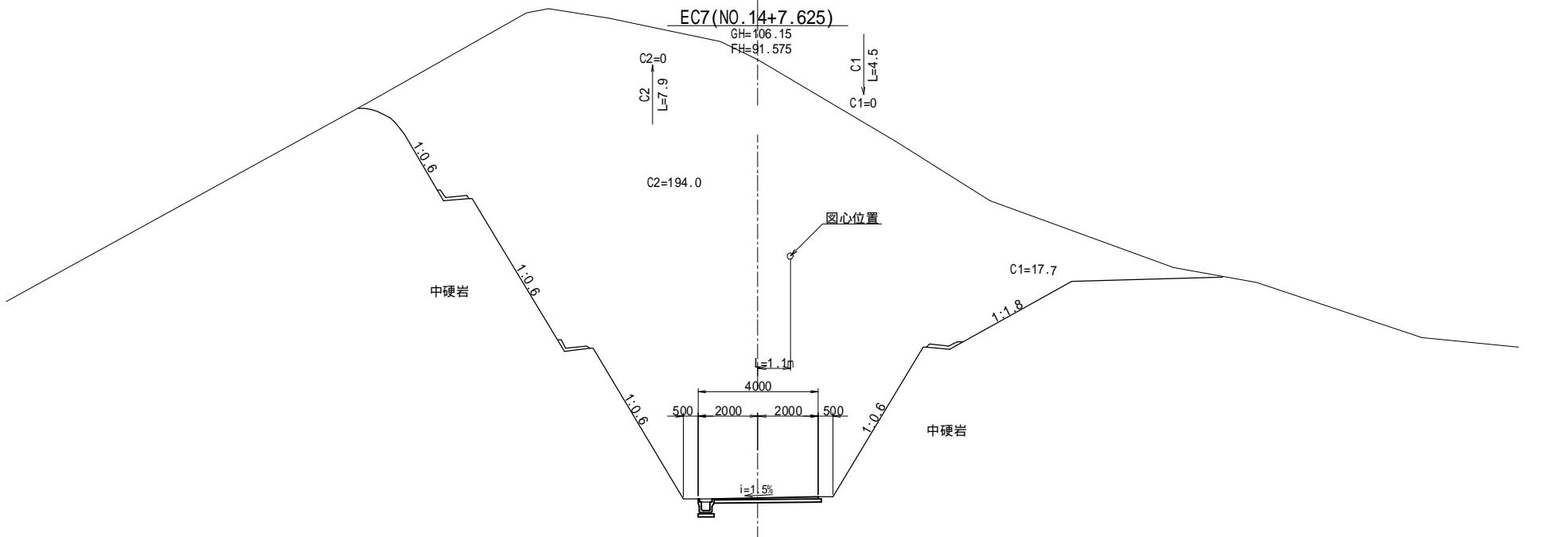
管理道路2 横断面图(8) S=1:100

造成工

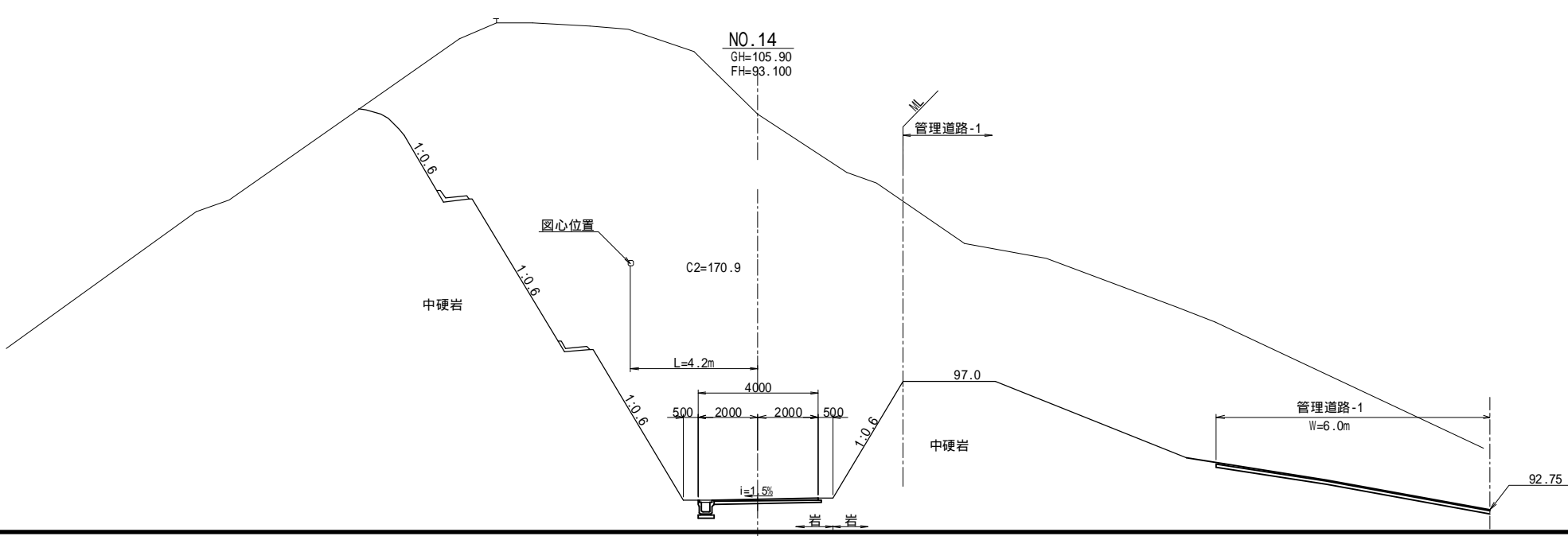
DL=95.00



DL=100.00

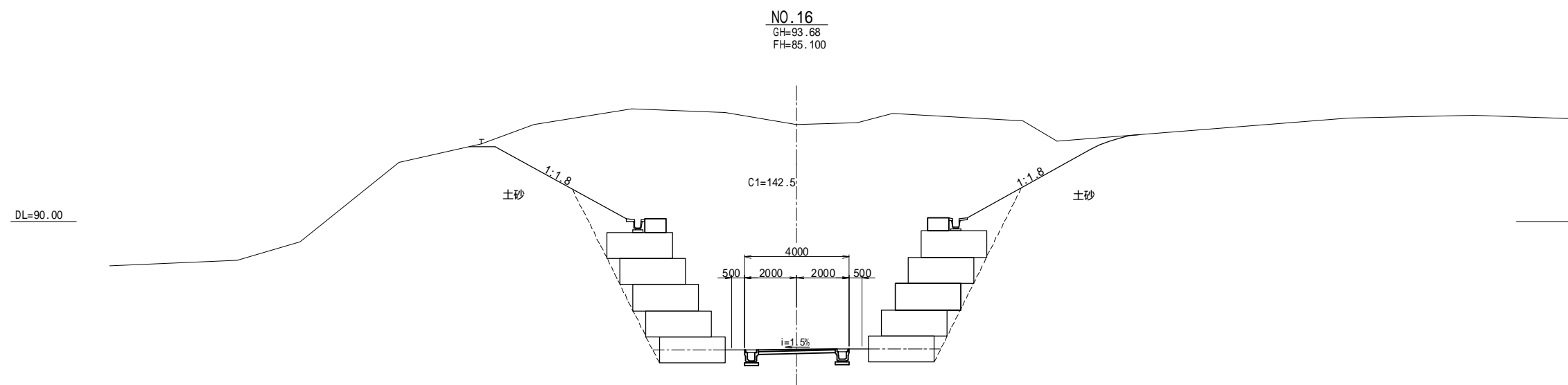
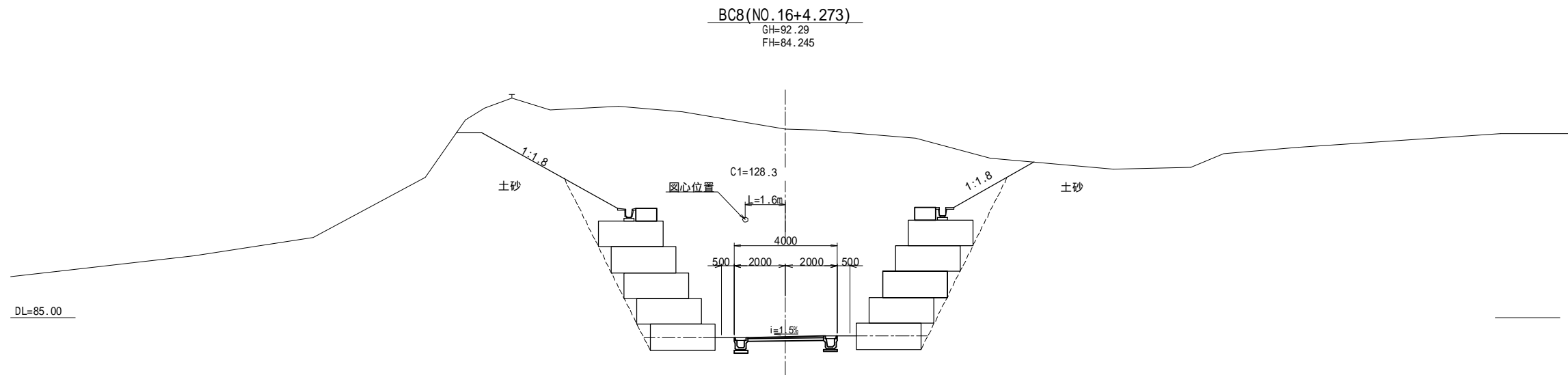
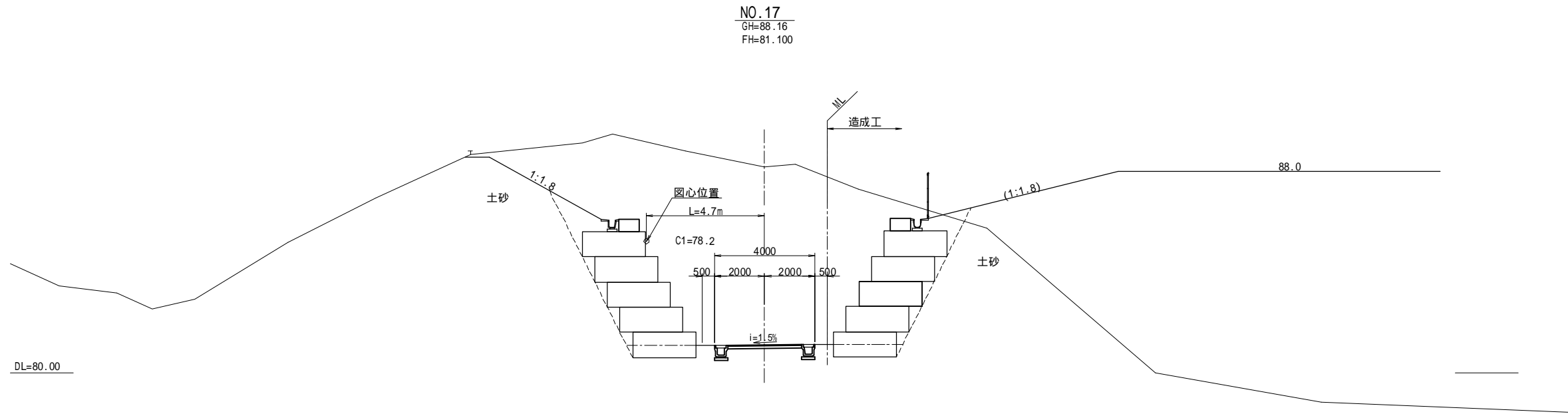


DL=100.00



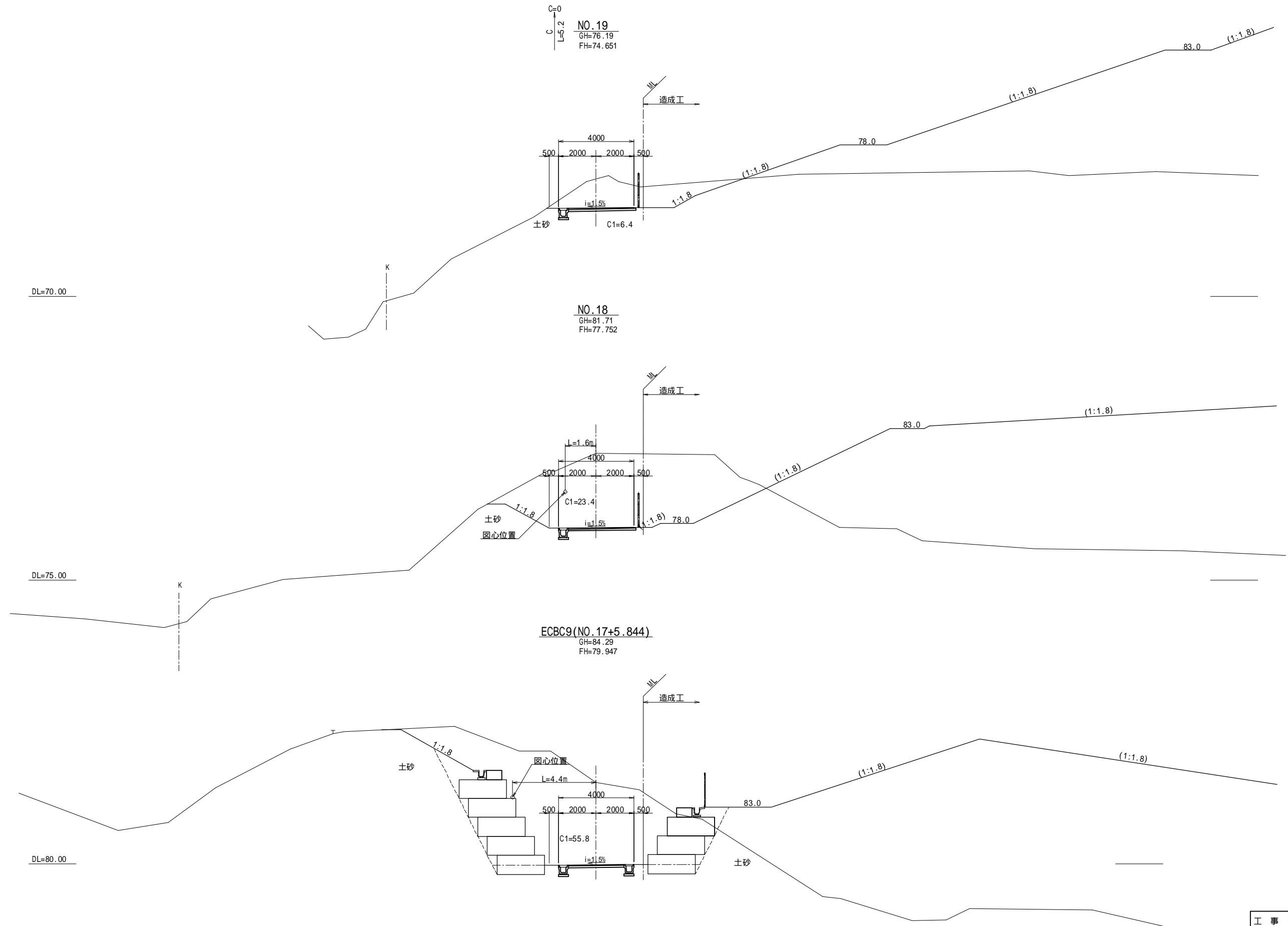
工事名	福岡都市圏南部最終処分場建設工事		
図面名	管理道路2 横断面图(8)		
縮尺	1:100	図面番号	9-49
福岡都市圏南部環境事業組合			

管理道路2 横断面图(9) S=1:100



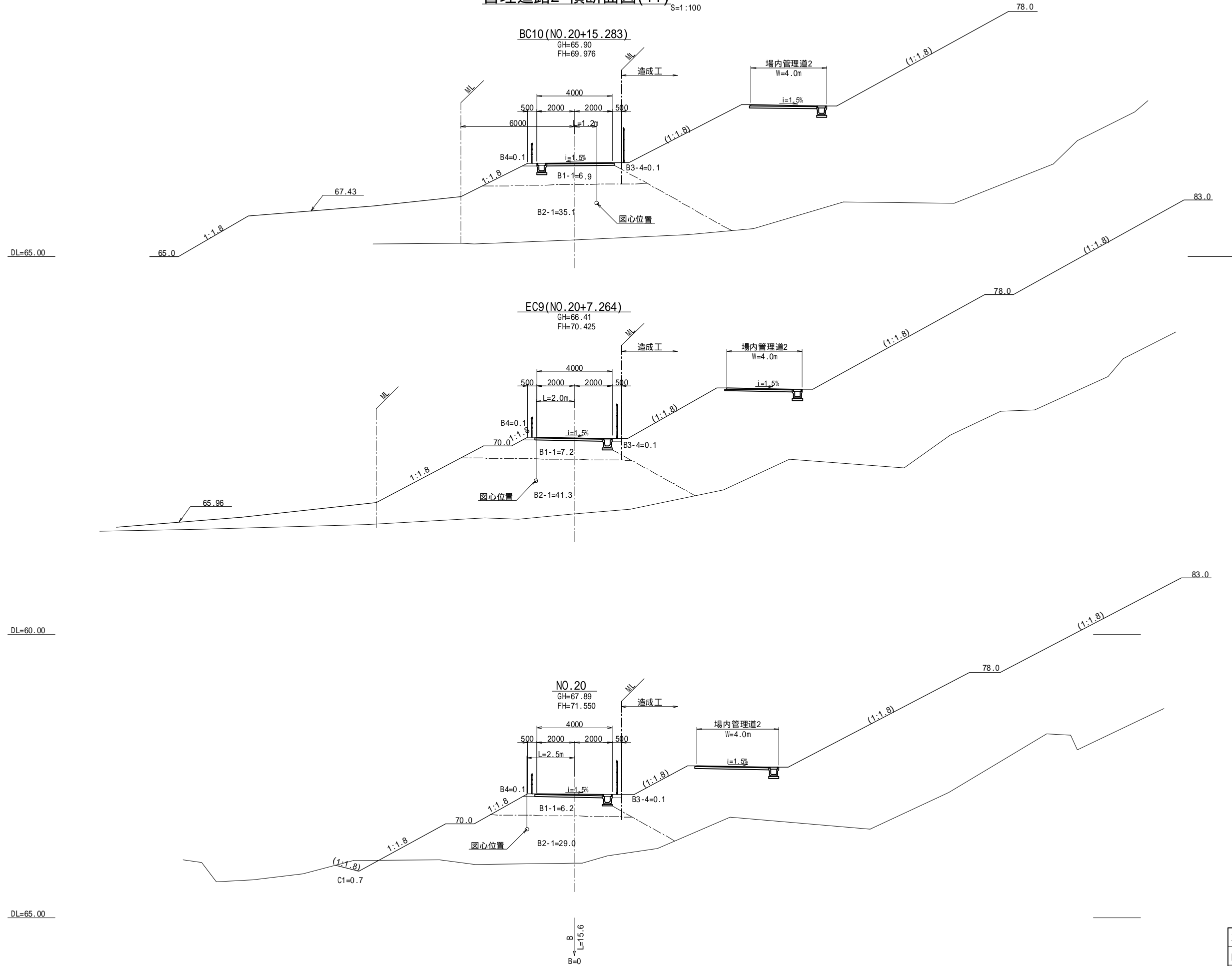
工事名	福岡都市圏南部最終処分場建設工事		
図面名	管理道路2 横断面图(9)		
縮尺	1:100	図面番号	9-50
福岡都市圏南部環境事業組合			

管理道路2 横断面图(10) S=1:100



工事名	福岡都市圏南部最終処分場建設工事		
図面名	管理道路2 横断面图(10)		
縮尺	1:100	図面番号	9-51
福岡都市圏南部環境事業組合			

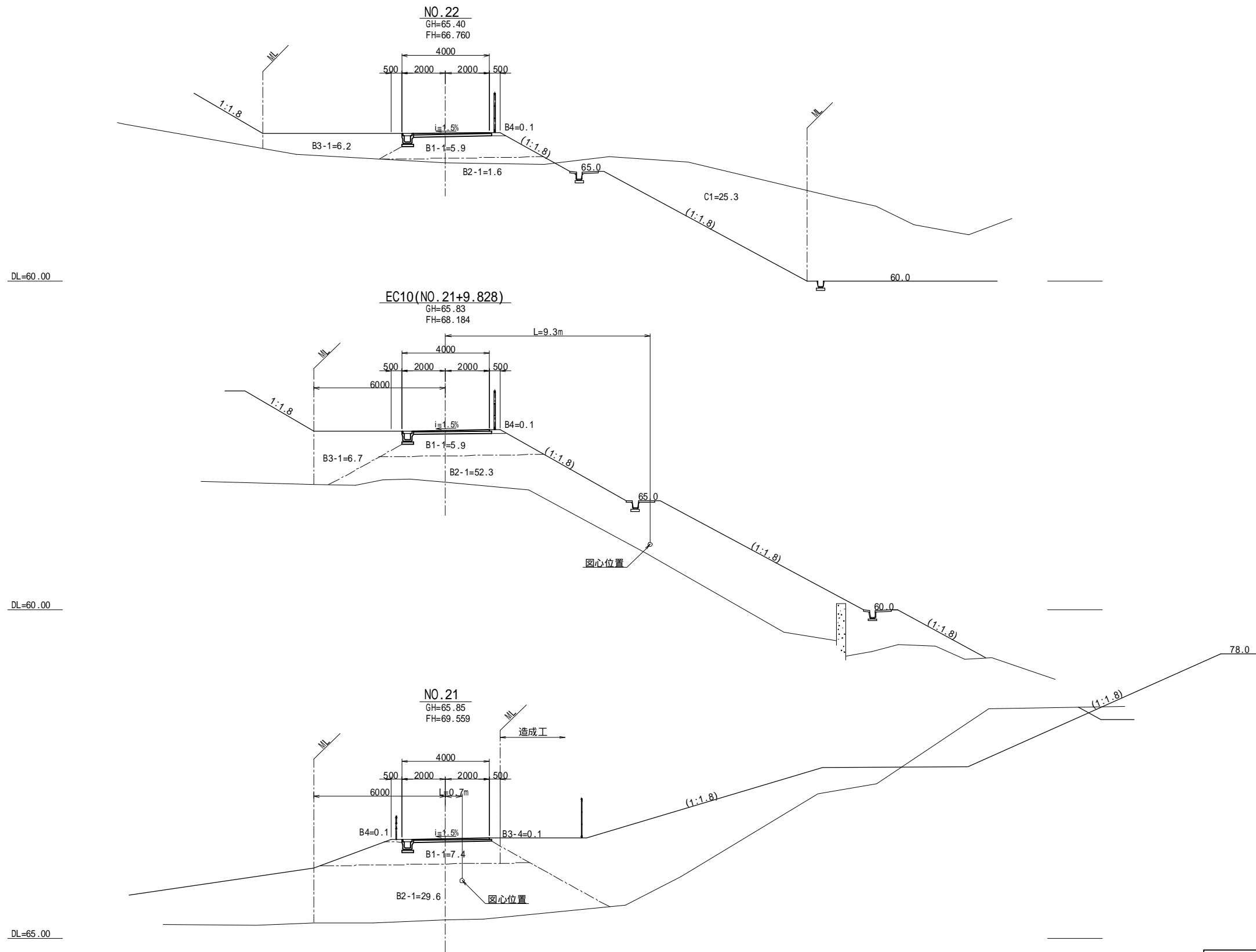
管理道路2 横断面图(11) S=1:100



工事名	福岡都市圏南部最終処分場建設工事		
図面名	管理道路2 横断面图(11)		
縮尺	1:100	図面番号	9-52
福岡都市圏南部環境事業組合			

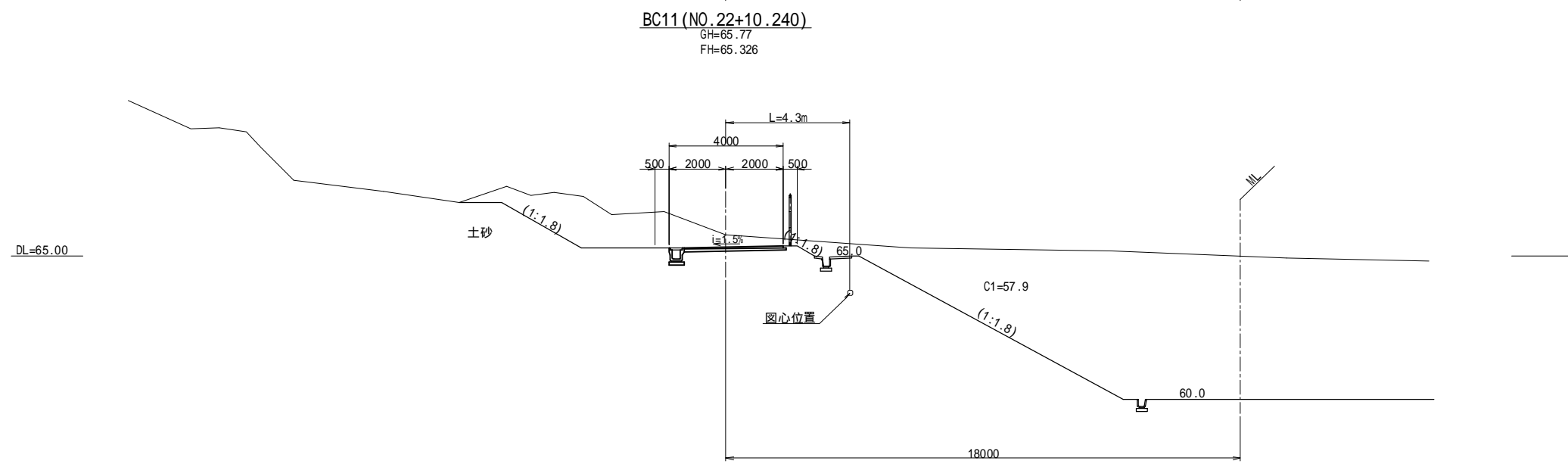
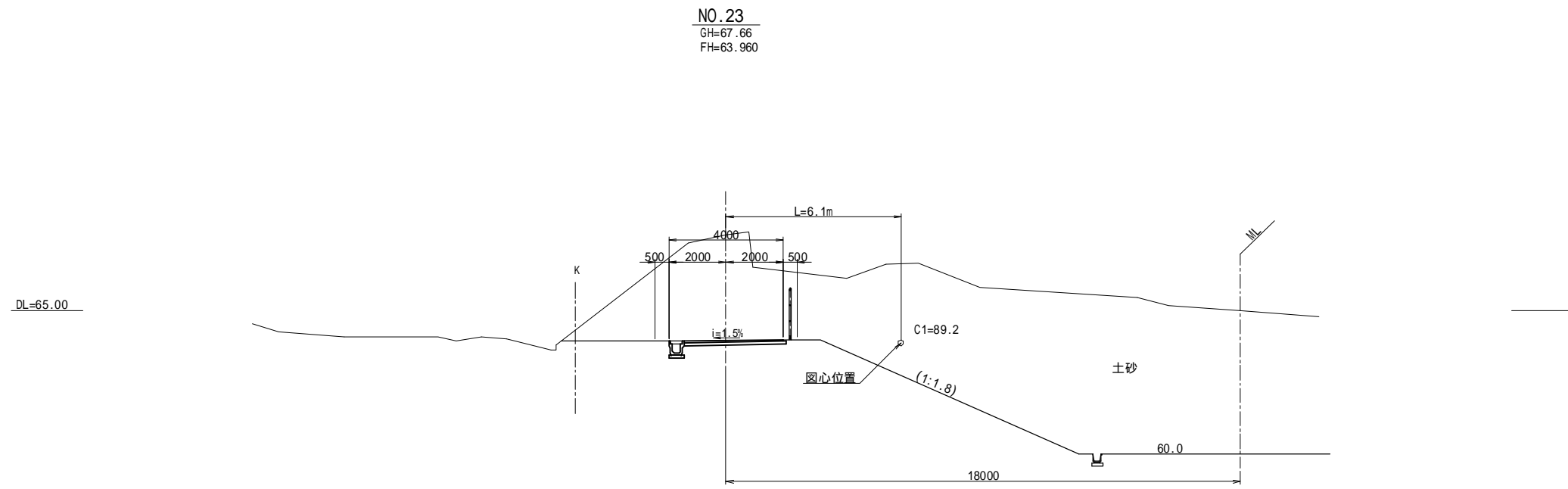
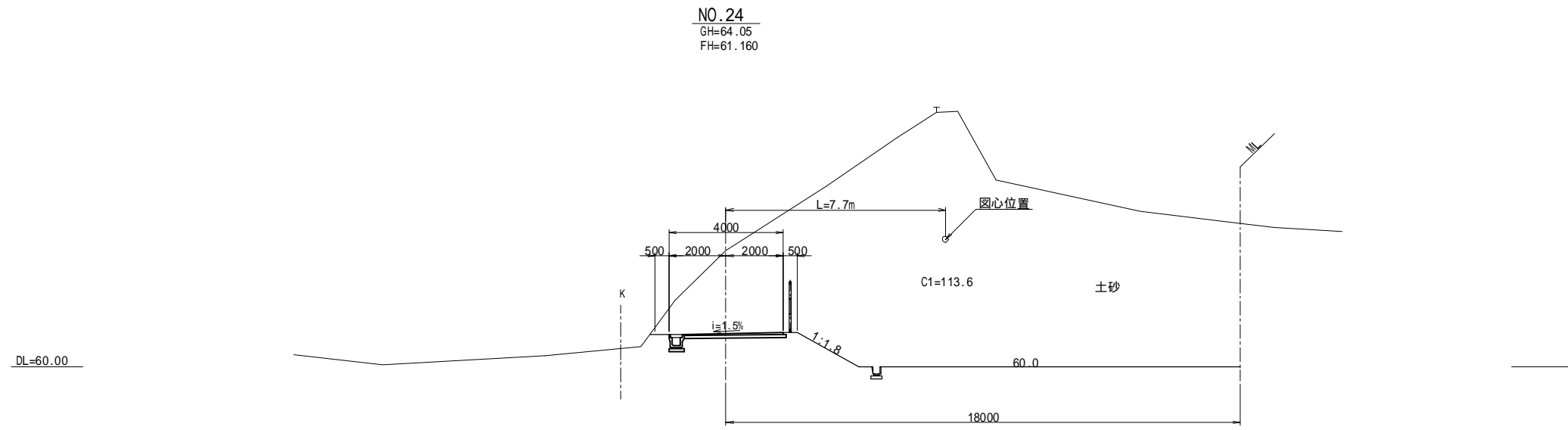


管理道路2 横断面图(12) S=1:100



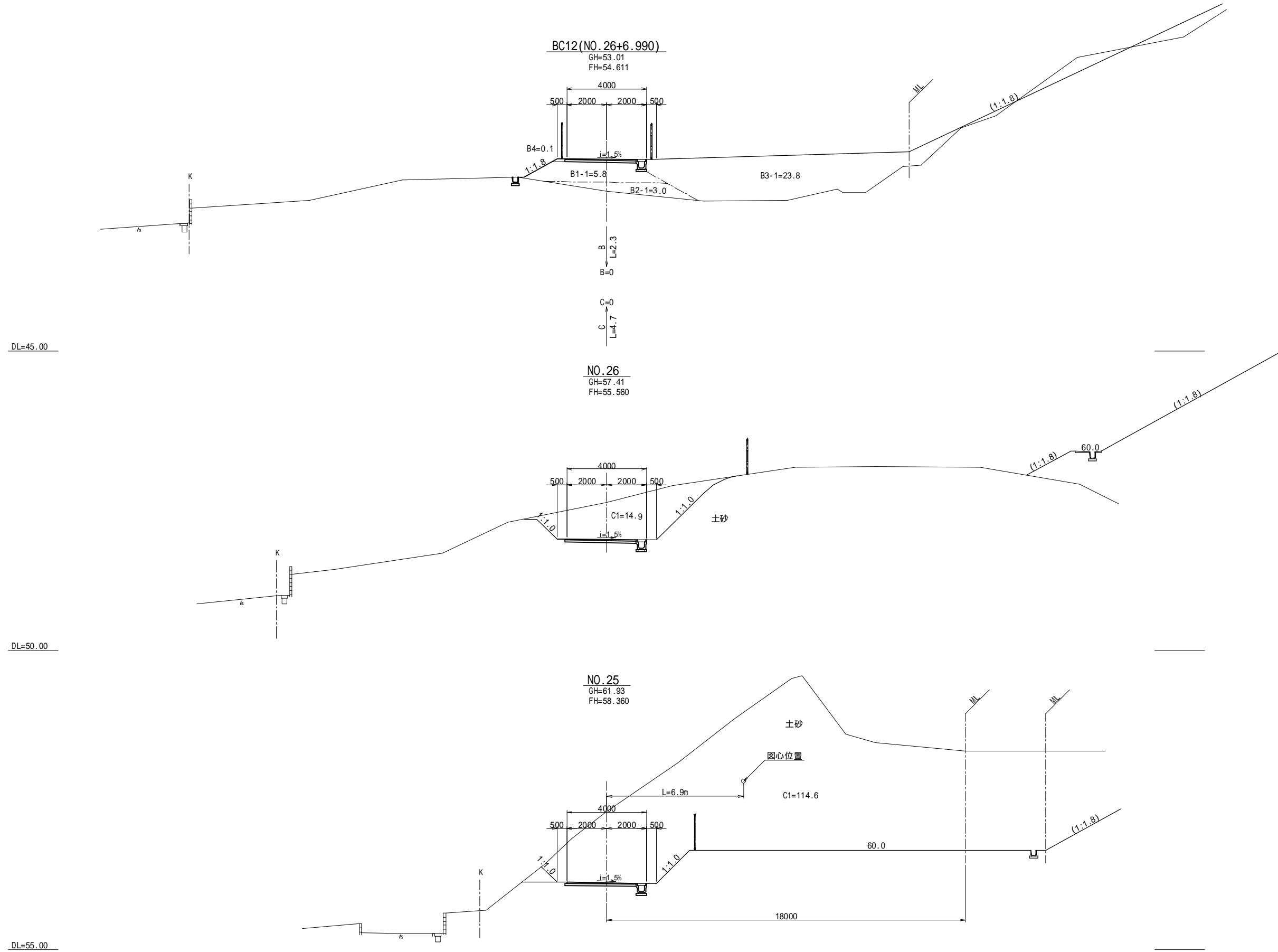
工事名	福岡都市圏南部最終処分場建設工事		
図面名	管理道路2 横断面图(12)		
縮尺	1:100	図面番号	9-53
福岡都市圏南部環境事業組合			

管理道路2 横断面图(13) S=1:100



工事名	福岡都市圏南部最終処分場建設工事		
図面名	管理道路2 横断面图(13)		
縮尺	1:100	図面番号	9-54
福岡都市圏南部環境事業組合			

管理道路2 横断面图(14) S=1:100

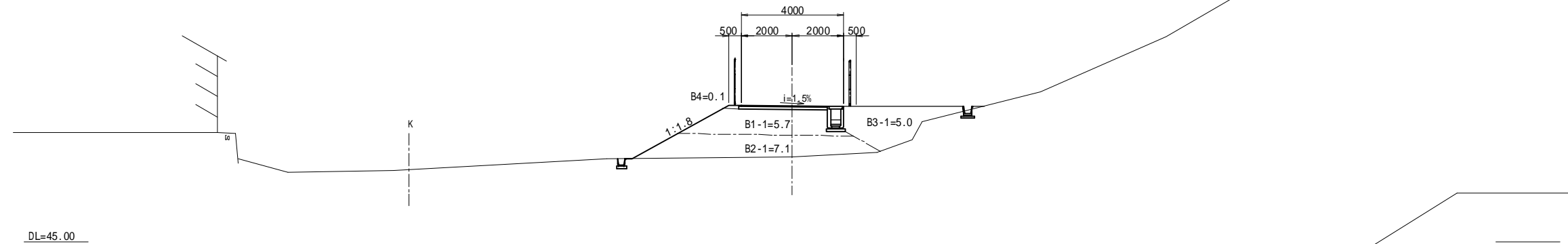


工 事 名	福岡都市圏南部最終処分場建設工事		
図 面 名	管理道路2 横断面图(14)		
縮 尺	1:100	図面番号	9-55
福岡都市圏南部環境事業組合			

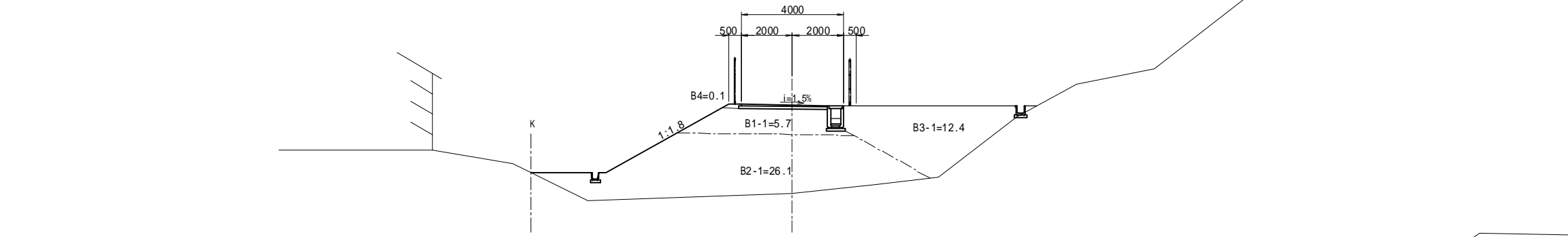
管理道路2 横断面图(15) S=1:100

B=0  
17.8

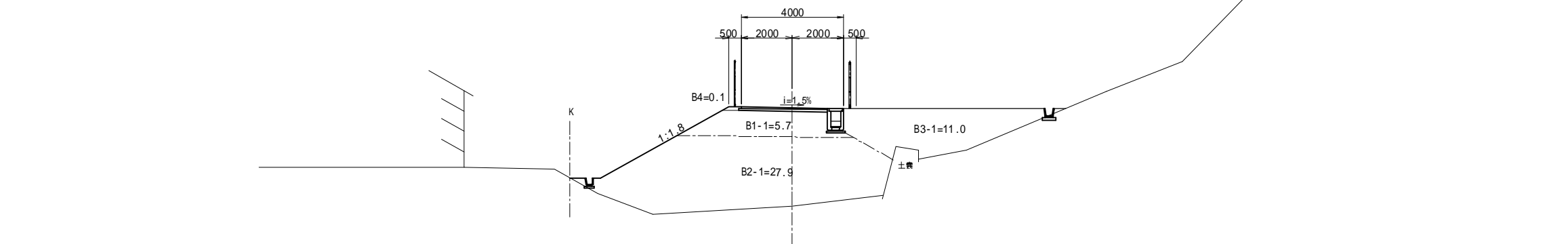
NO.28  
GH=48.33  
FH=50.320



EC12(NO.27+4.992)  
GH=48.80  
FH=52.271

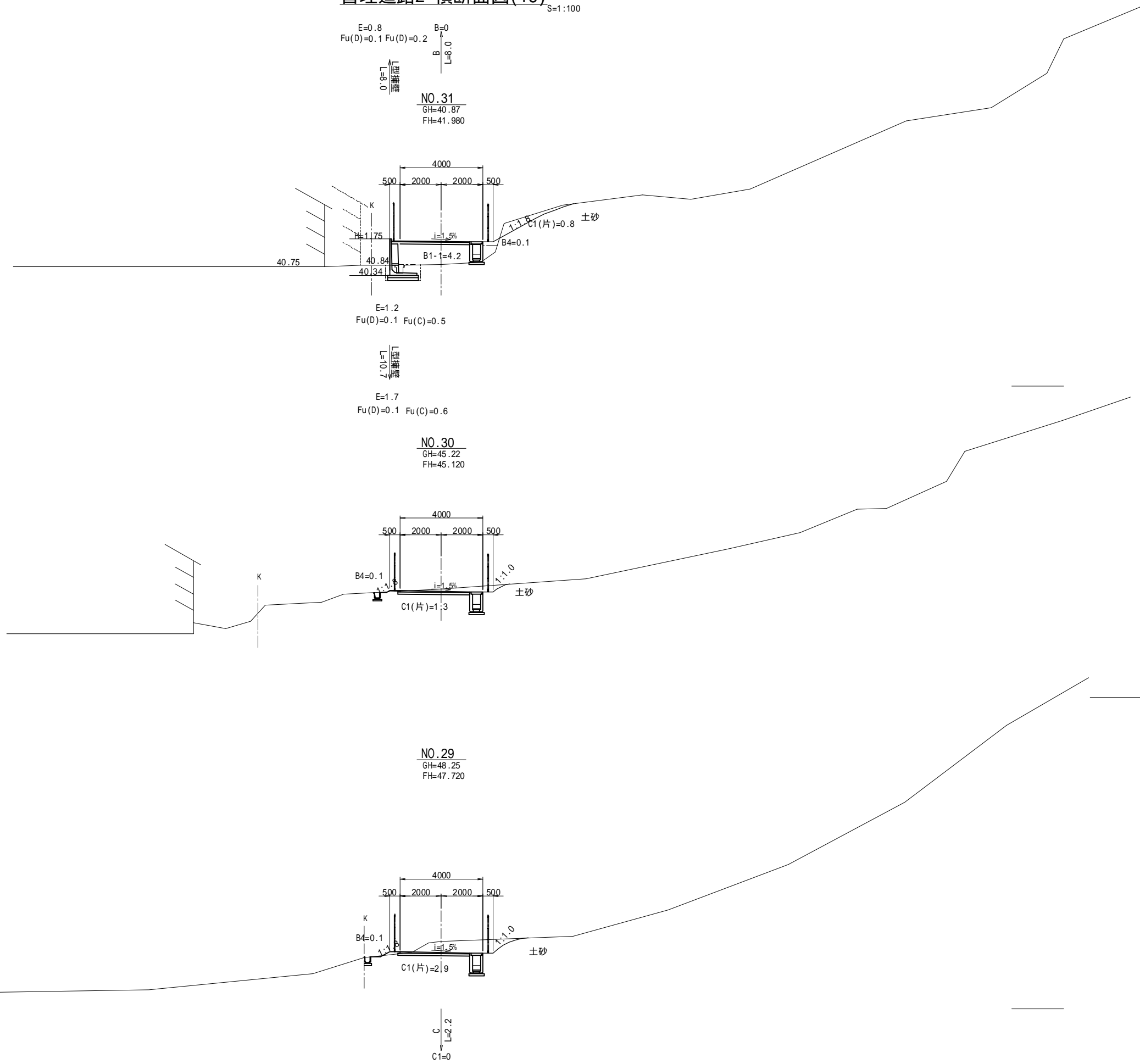


NO.27  
GH=49.07  
FH=52.920



工 事 名	福岡都市圏南部最終処分場建設工事		
図 面 名	管理道路2 横断面图(15)		
縮 尺	1:100	図面番号	9-56
福岡都市圏南部環境事業組合			

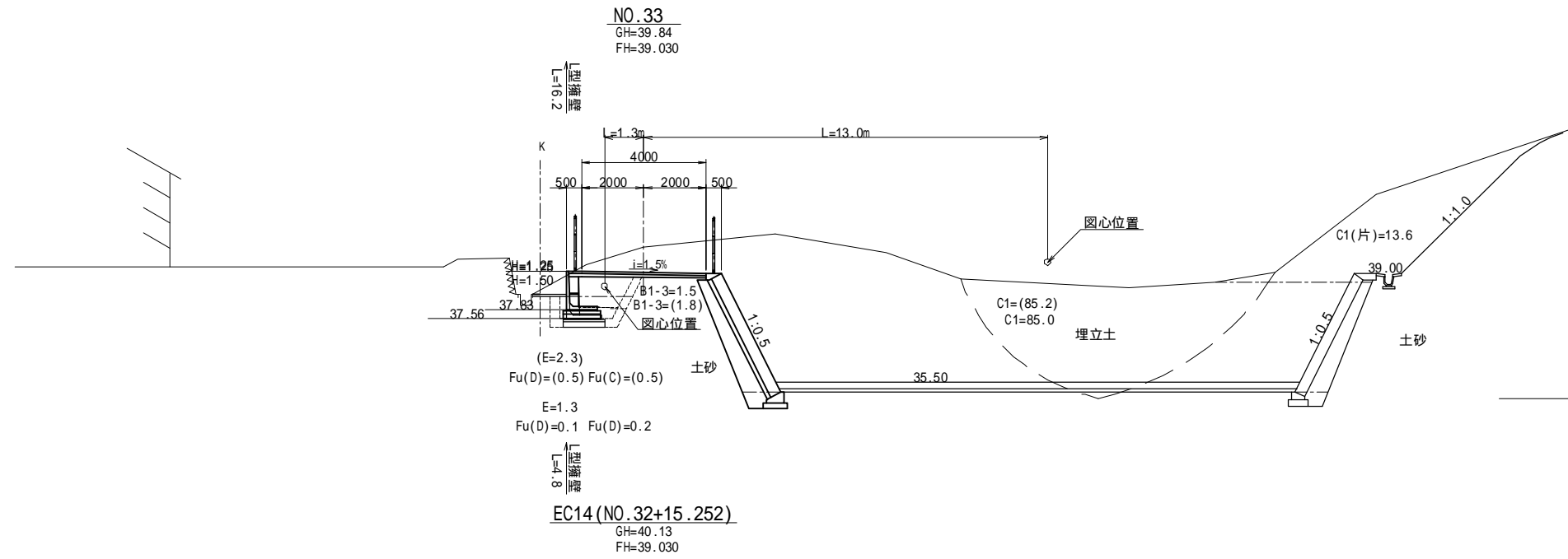
管理道路2 横断面图(16) S=1:100



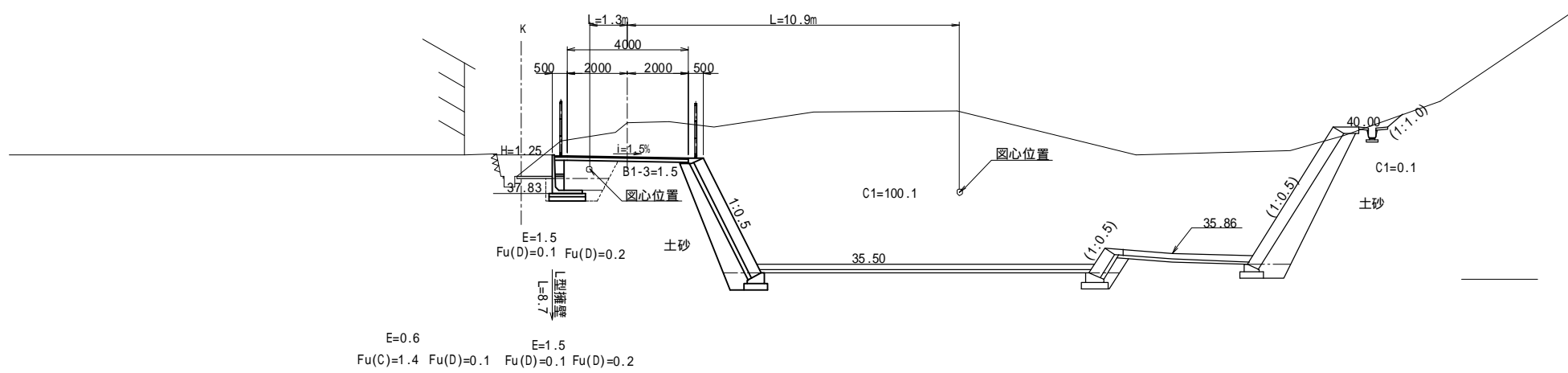
工 事 名	福岡都市圏南部最終処分場建設工事		
図 面 名	管理道路2 横断面图(16)		
縮 尺	1:100	図面番号	9-57
福岡都市圏南部環境事業組合			

管理道路2 横断面图(17) S=1:100

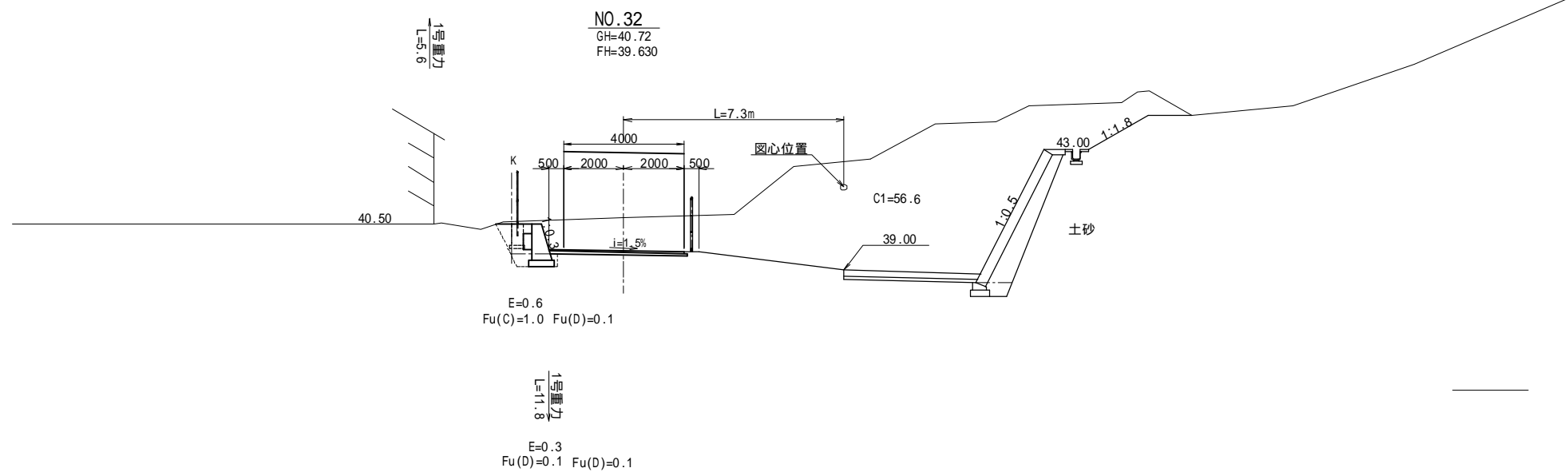
DL=35.00



DL=35.00



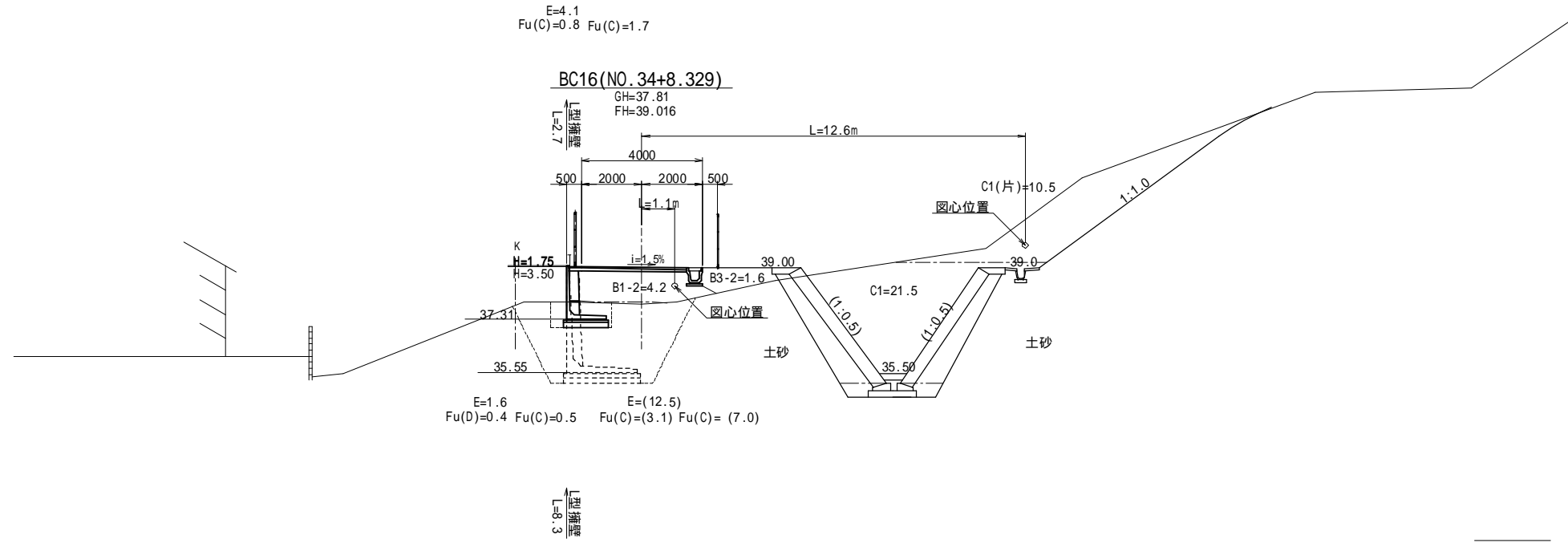
DL=35.00



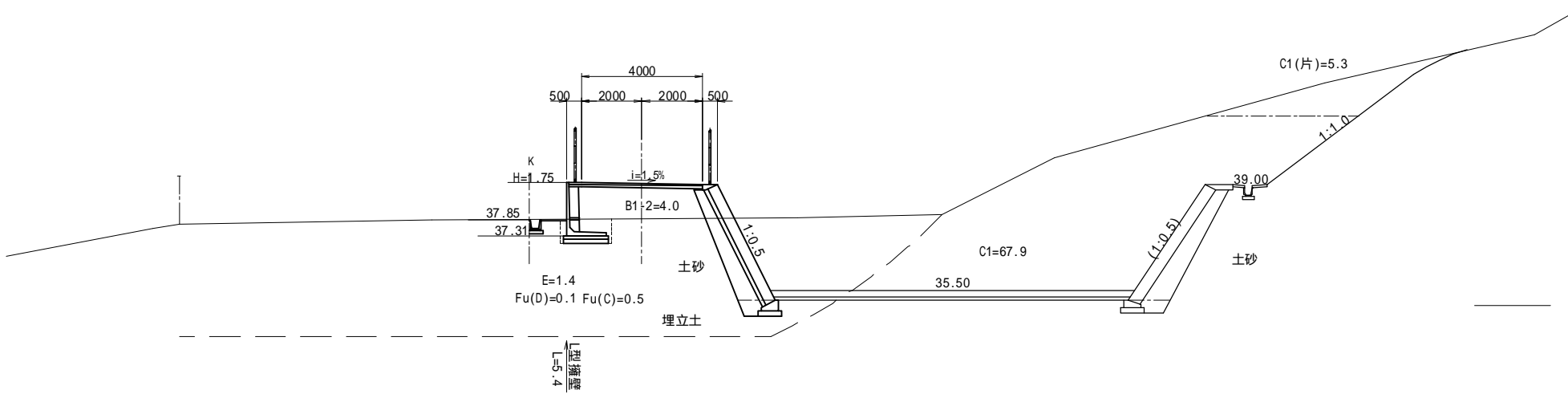
工事名	福岡都市圏南部最終処分場建設工事		
図面名	管理道路2 横断面图(17)		
縮尺	1:100	図面番号	9-58
福岡都市圏南部環境事業組合			

管理道路2 横断面图(18) S=1:100

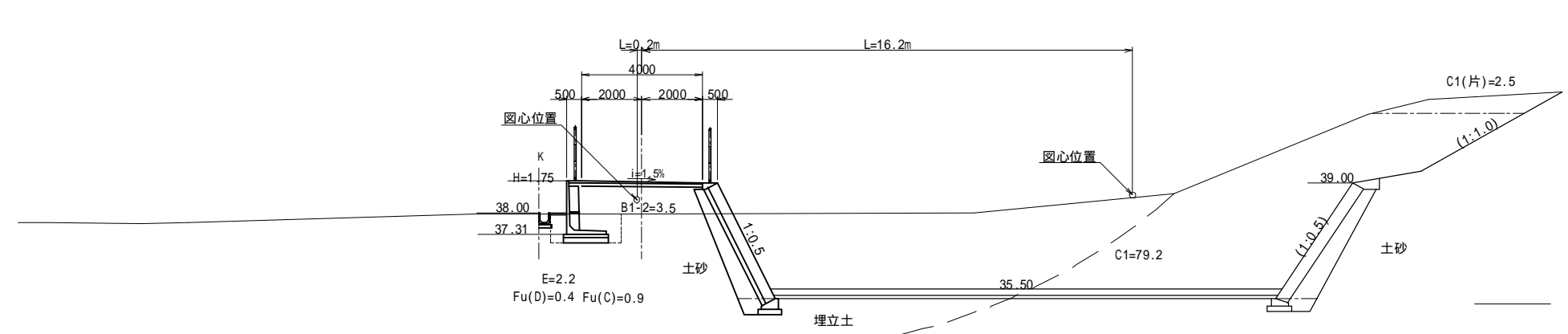
E=4.1  
Fu(C)=0.8 Fu(C)=1.7



**NO. 34**  
GH=37.88  
FH=39.030

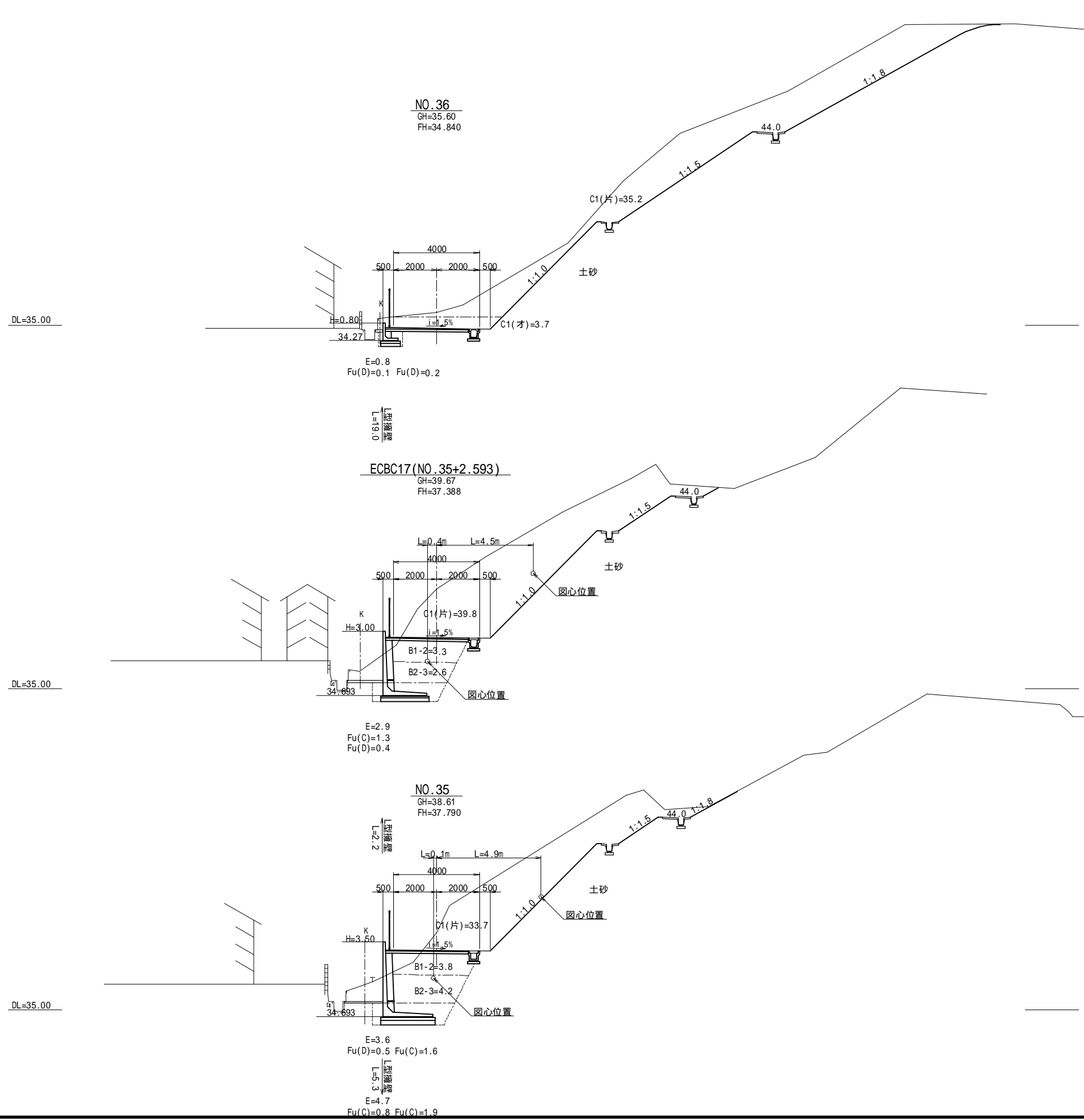


**EC15 (NO. 33+14.604)**  
GH=37.99  
FH=39.030



工事名	福岡都市圏南部最終処分場建設工事		
図面名	管理道路2 横断面图(18)		
縮尺	1:100	図面番号	9-59
福岡都市圏南部環境事業組合			

管理道路2 横断面图(19) S=1:100



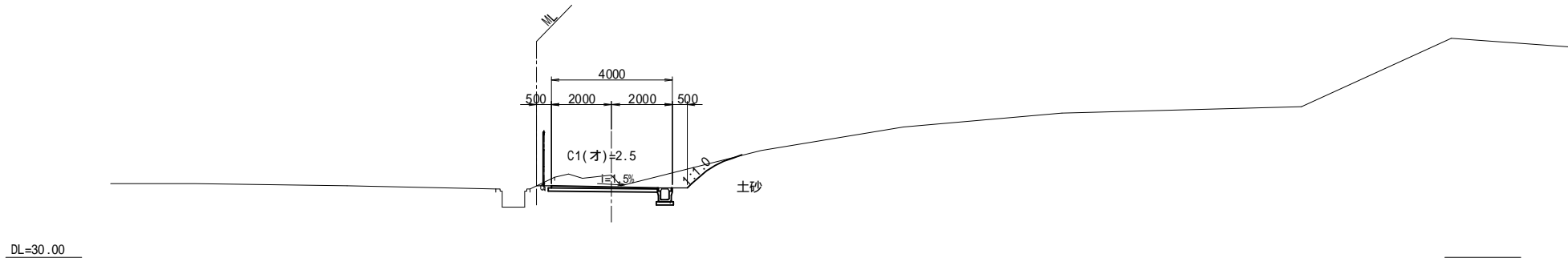
工事名	福岡都市圏南部最終処分場建設工事		
図面名	管理道路2 横断面图(19)		
縮尺	1:100	図面番号	9-60
福岡都市圏南部環境事業組合			



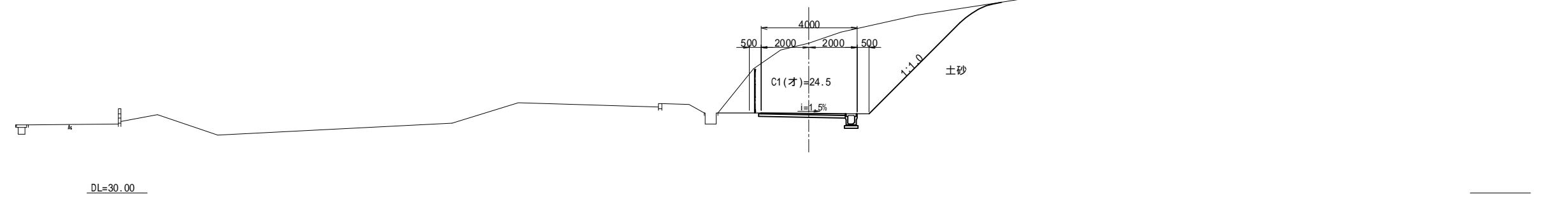
管理道路2 横断面图(20) S=1:100

C=0  
L=1.6

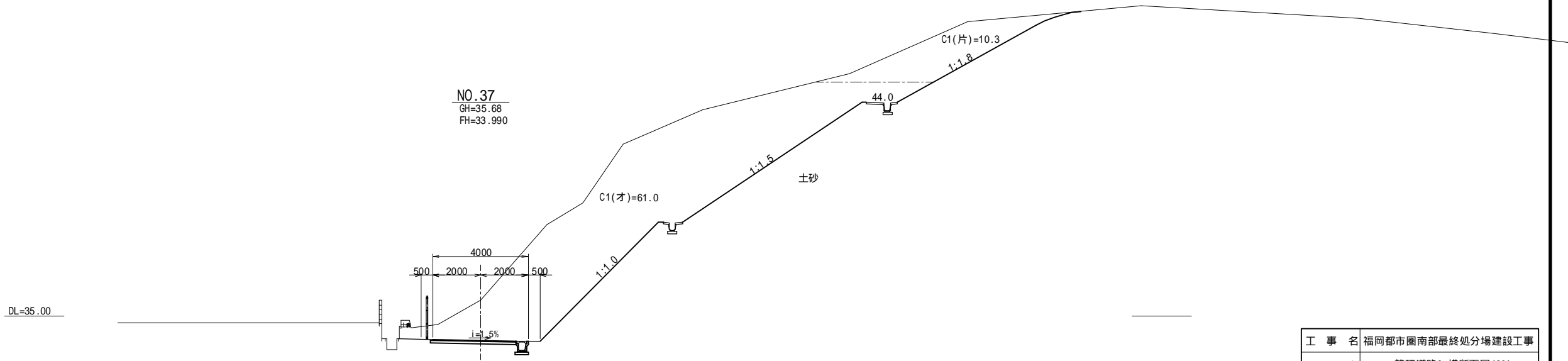
EP(NO.38+10.368)  
GH=32.71  
FH=32.300



NO.38  
GH=36.19  
FH=33.290



NO.37  
GH=35.68  
FH=33.990

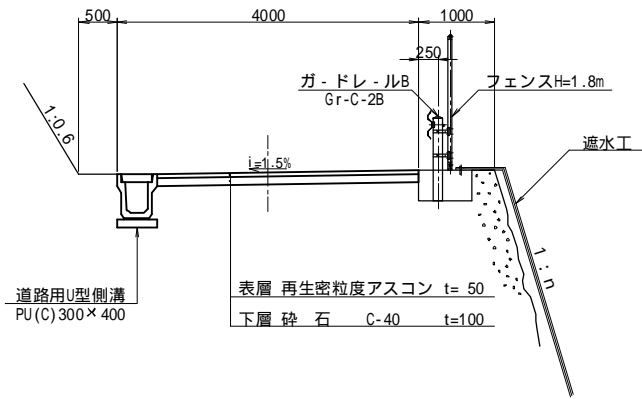


工 事 名	福岡都市圏南部最終処分場建設工事		
図 面 名	管理道路2 横断面图(20)		
縮 尺	1:100	図面番号	9-61
福岡都市圏南部環境事業組合			

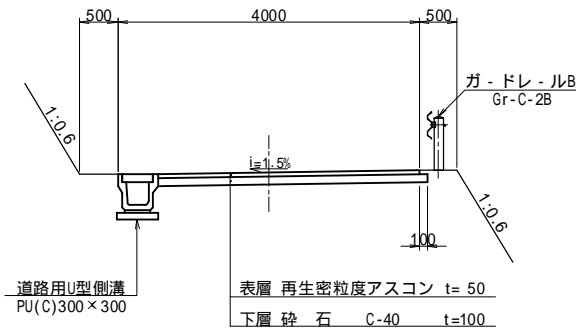
管理道路 標準断面図

S=1:50

場内管理道1  
(W=4.0m)

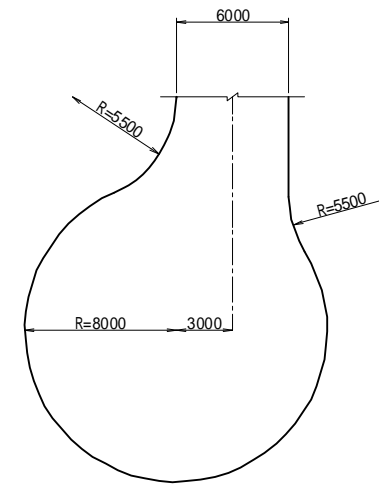


浸出水調整槽管理道  
(W=4.0m)



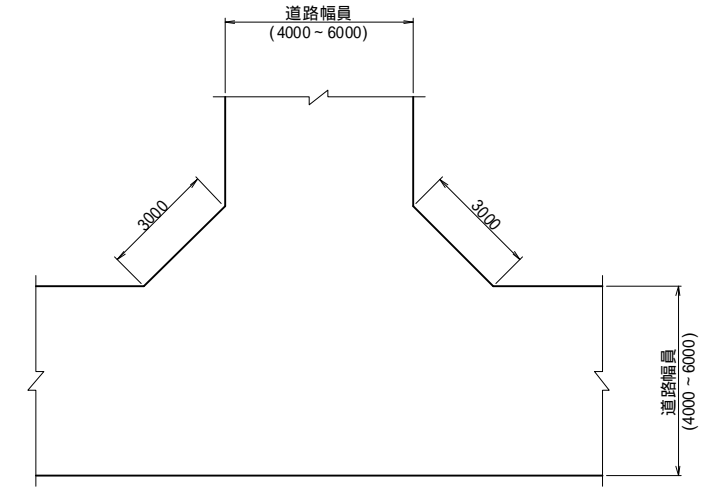
場内管理道1  
(終端回転広場)

S=1:200

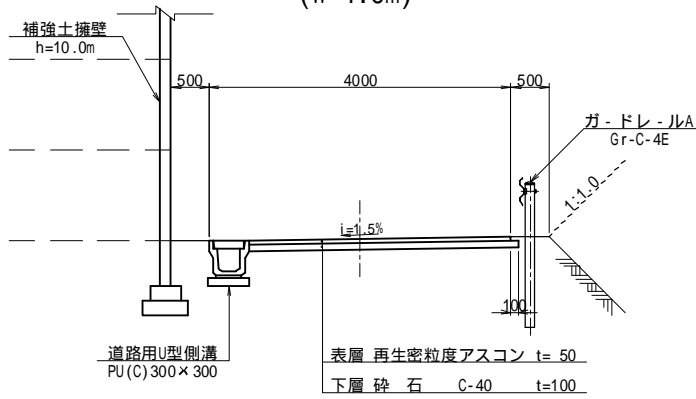


道路隅切標準図

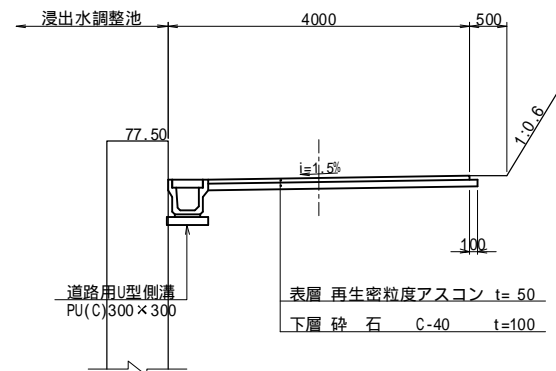
S=1:100



場内管理道2  
(W=4.0m)

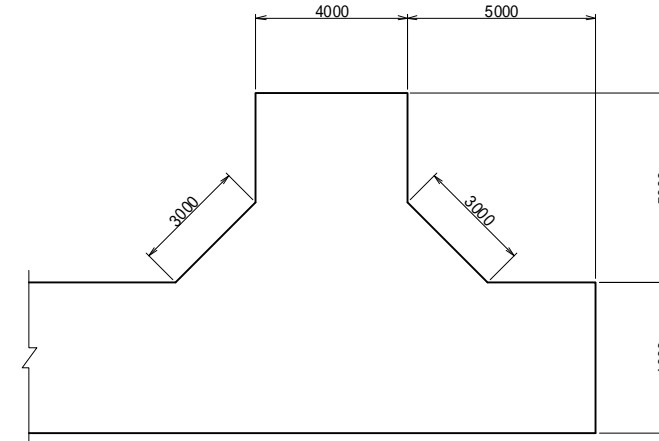


浸出水調整池管理道  
(W=4.0m)

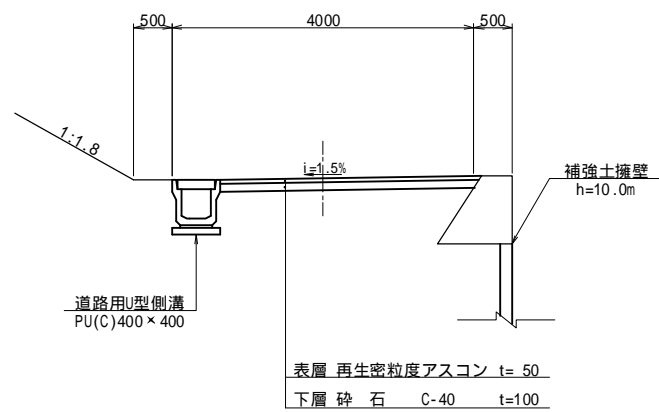


場内管理道2  
(終端回転広場)

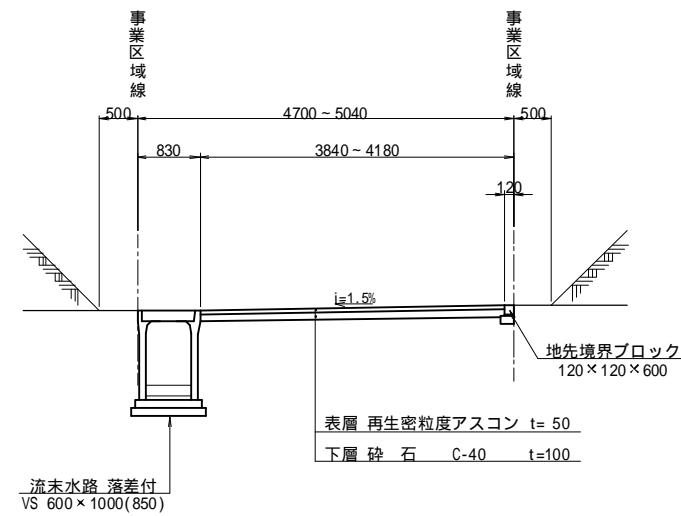
S=1:100



場内管理道3  
(W=4.0m)



流末水路管理道  
(W=4.0m)



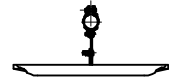
工事名	福岡都市圏南部最終処分場建設工事		
図面名	管理道路 標準断面図		
縮尺	1:50	図面番号	9-62
福岡都市圏南部環境事業組合			

# 道路附属物構造図(1)

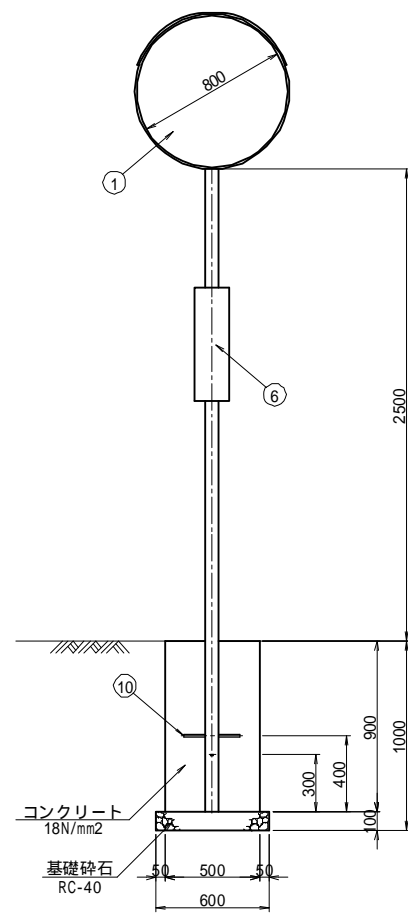
## カーブミラー

S=1:20

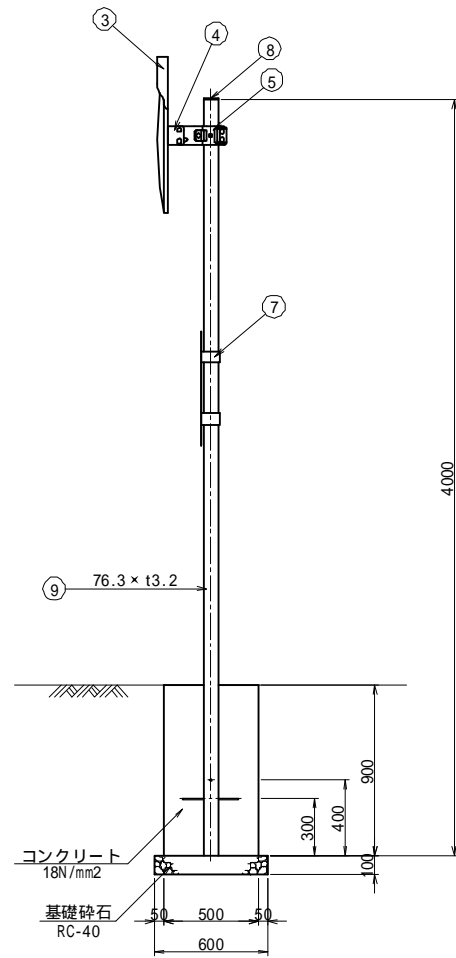
平面図



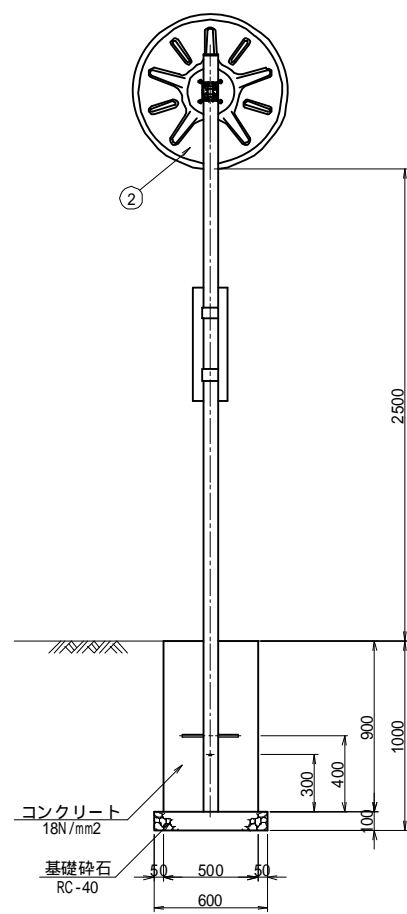
正面図



側面図



裏面図



## 車止め

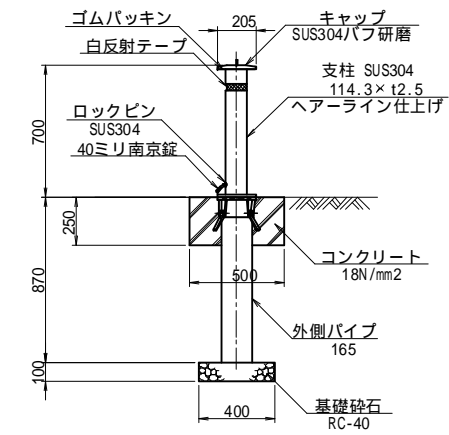
S=1:20

平面図



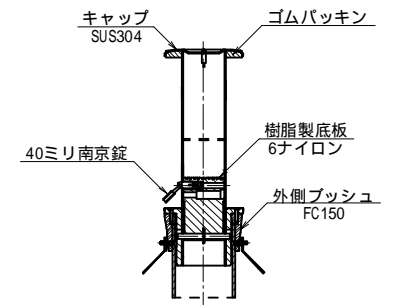
断面図

S=1:20



詳細図

S=1:10



カーブミラー材料表

記号	名称	数量	材質	備考
①	鏡面	1	ステンレス	800
②	裏版	1	SGCC	
③	フード	1	ポリカーボネート	橙色
④	裏版取付金具	1	SPHC	溶解亜鉛めっき
⑤	支柱取付金具	1	SPHC	溶解亜鉛めっき
⑥	注意板	1		
⑦	取付バンド	1		
⑧	キャップ	1	ポリエチレン樹脂	黒色
⑨	AP支柱	1	STK400, 亜鉛メッキ	静電粉体塗装, 橙色
	(FP支柱)	(1)	(STK400)	(静電粉体塗装, 橙色)
	<めっき支柱>	<1>	<STK400>	<溶解亜鉛めっき>
⑩	ネカセ	2	(13×300)	

鏡面は、表面に超親水処理を施す。

工事名	福岡都市圏南部最終処分場建設工事		
図面名	道路附属物構造図(1)		
縮尺	図示	図面番号	9-63
福岡都市圏南部環境事業組合			

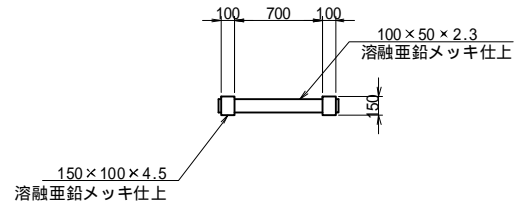
# 道路付属物構造図(2)

S=1:30

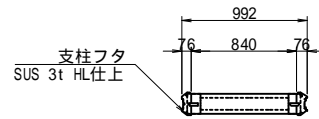
## 施設名看板

## 施設表示看板

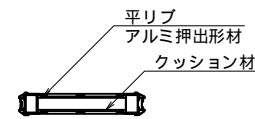
断面図



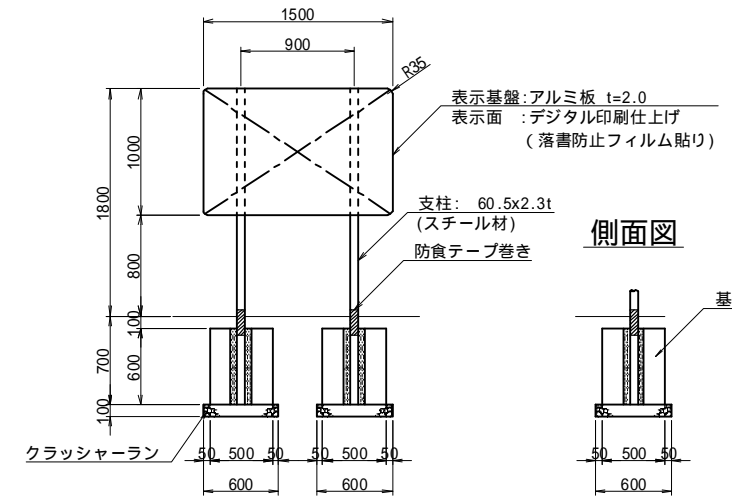
上面図



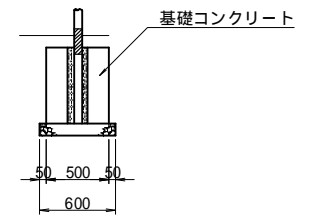
断面図



立面図



側面図

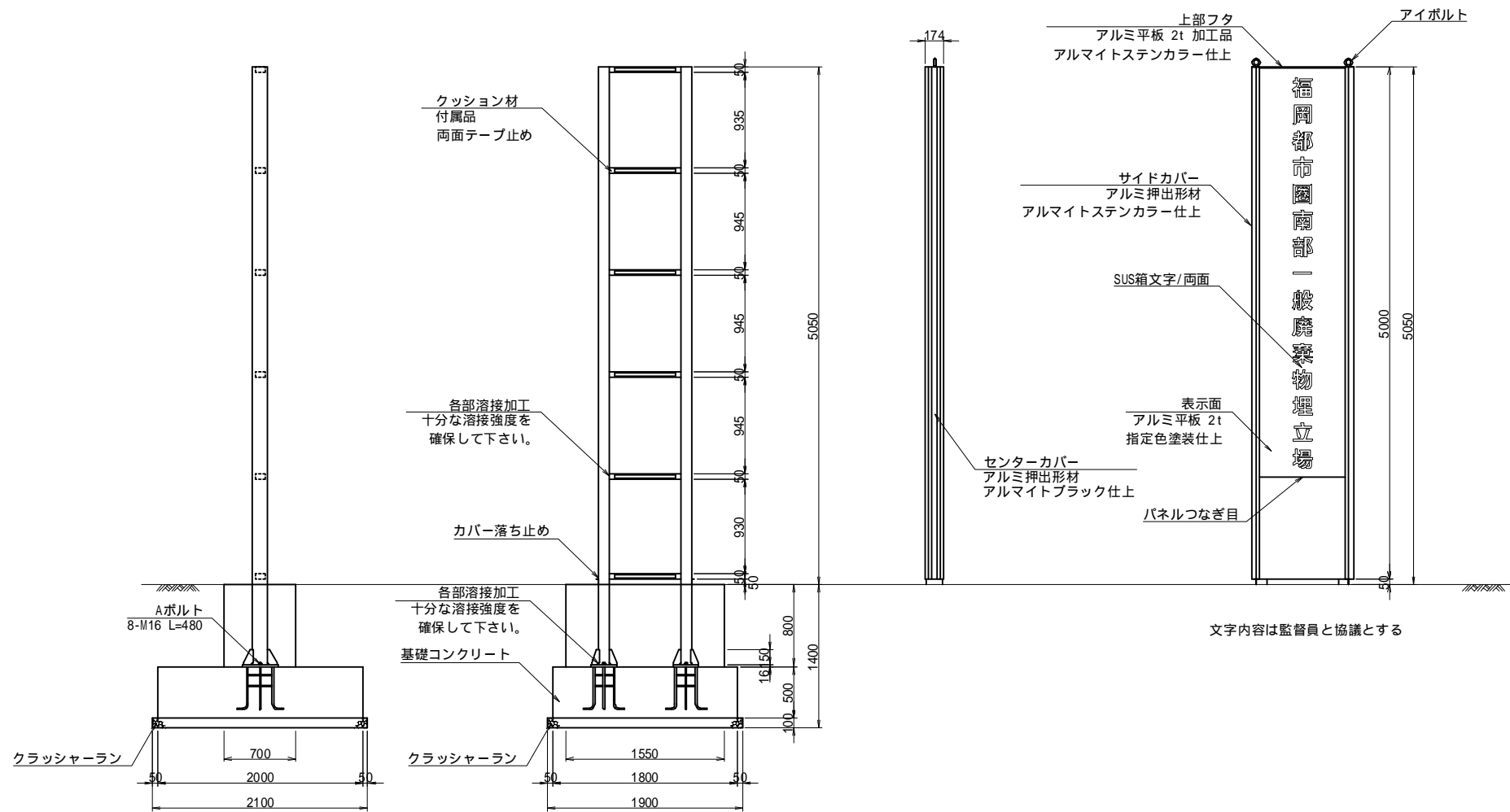


内部鉄骨断面図

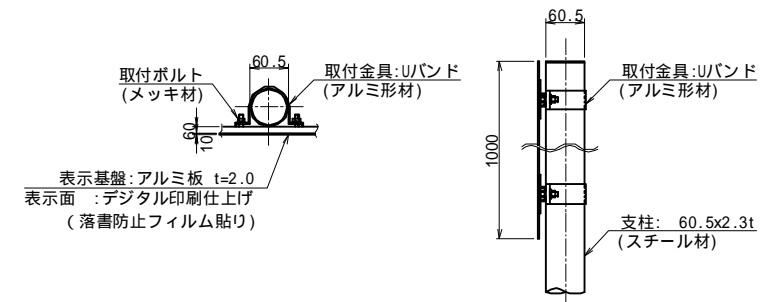
内部鉄骨正面図

外観側面図

外観正面図



取付詳細図



特記事項  
 ・支柱はZ-ボルトとし、メッキ処理の上焼付塗装仕上げとする。(ブロンズ色)  
 ・表示基盤は7mmプレートとする。(裏面ブロンズ色)  
 ・色等は監督員との協議により決定とする。  
 (表示内容は監督員との協議により決定とする)

(参考図)

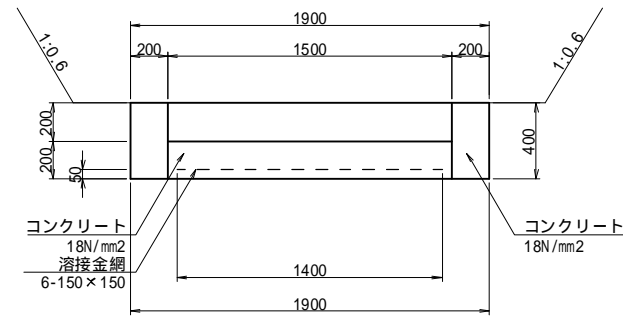
工事名	福岡都市圏南部最終処分場建設工事		
図面名	道路付属物構造図(2)		
縮尺	1:30	図面番号	9-64
福岡都市圏南部環境事業組合			

階段工構造図

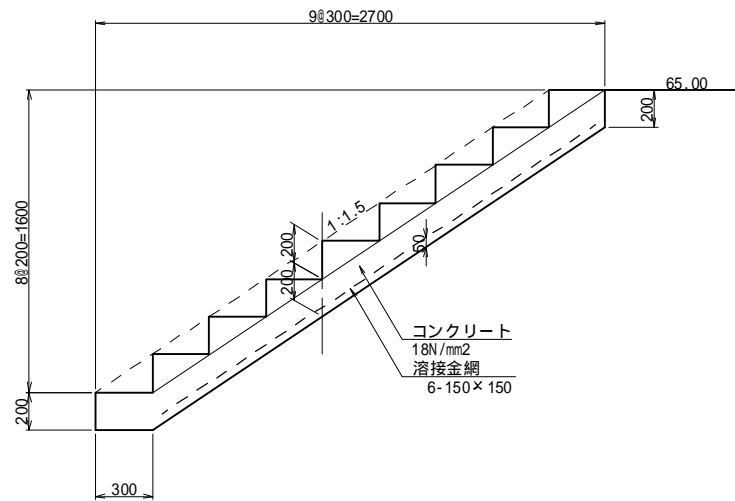
S=1:20

1号階段

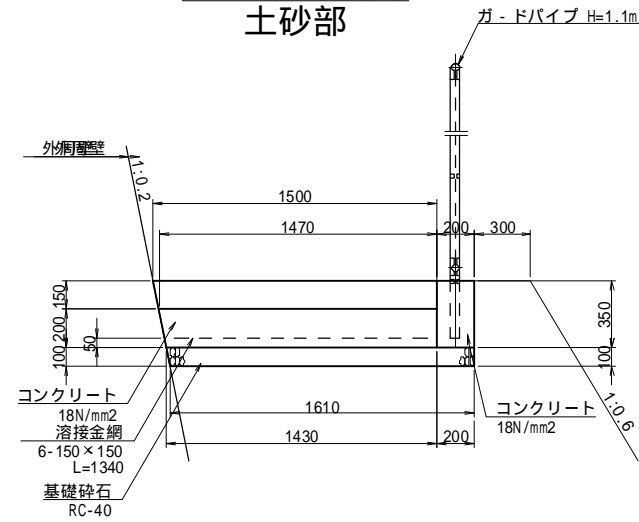
断面図



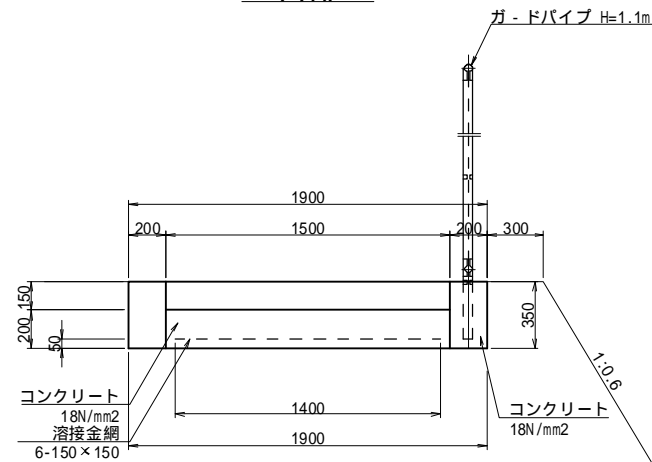
側面図



一般部断面図  
土砂部

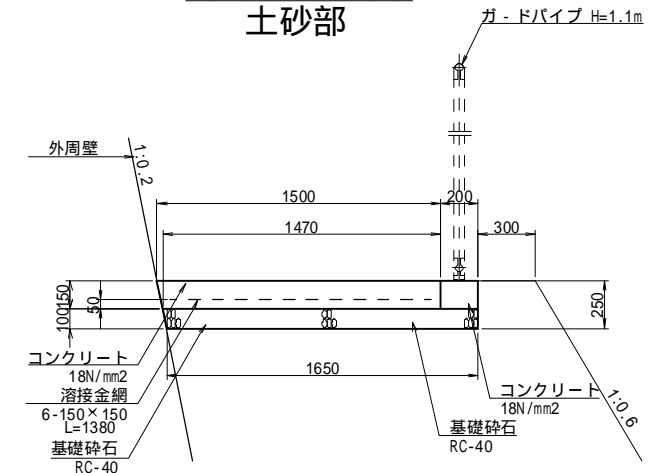


岩部

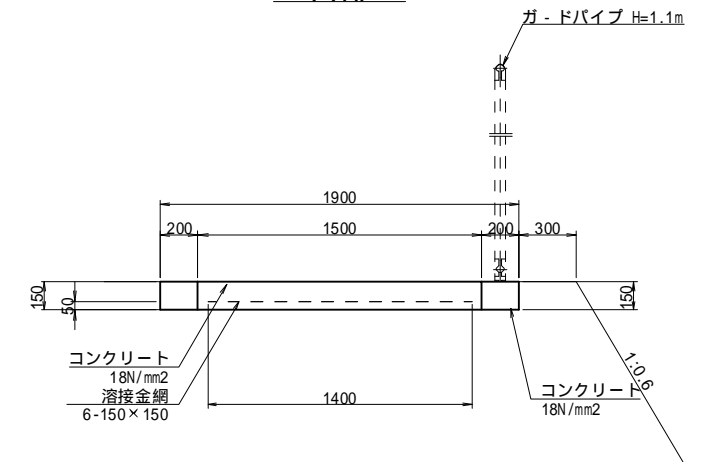


2号階段

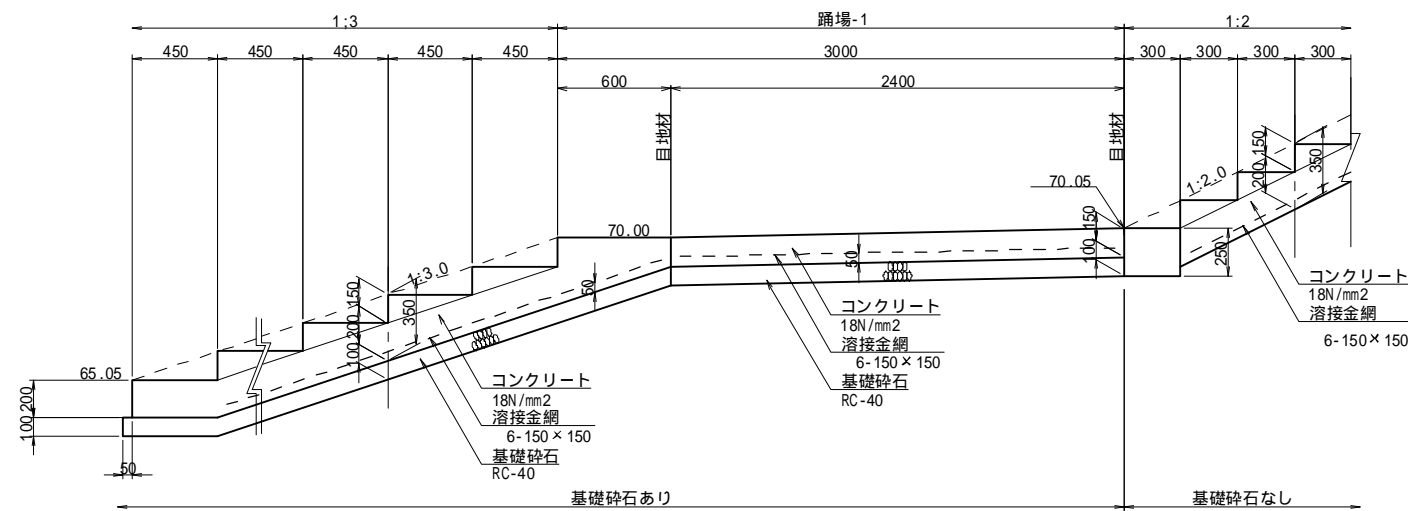
踊場部断面図  
土砂部



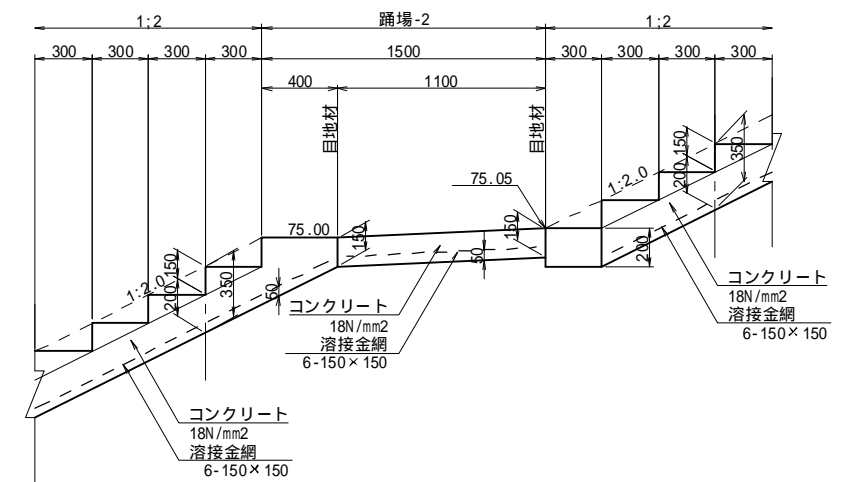
岩部



踊場-1詳細図



踊場-2詳細図



目地材は t=10mm を使用。  
基礎砕石は現地発生材使用。

工事名	福岡都市圏南部最終処分場建設工事		
図面名	階段工構造図		
縮尺	1:20	図面番号	9-65
福岡都市圏南部環境事業組合			